Mapa geològic 1:25 000

Gironella 293-1-2 (71-24)

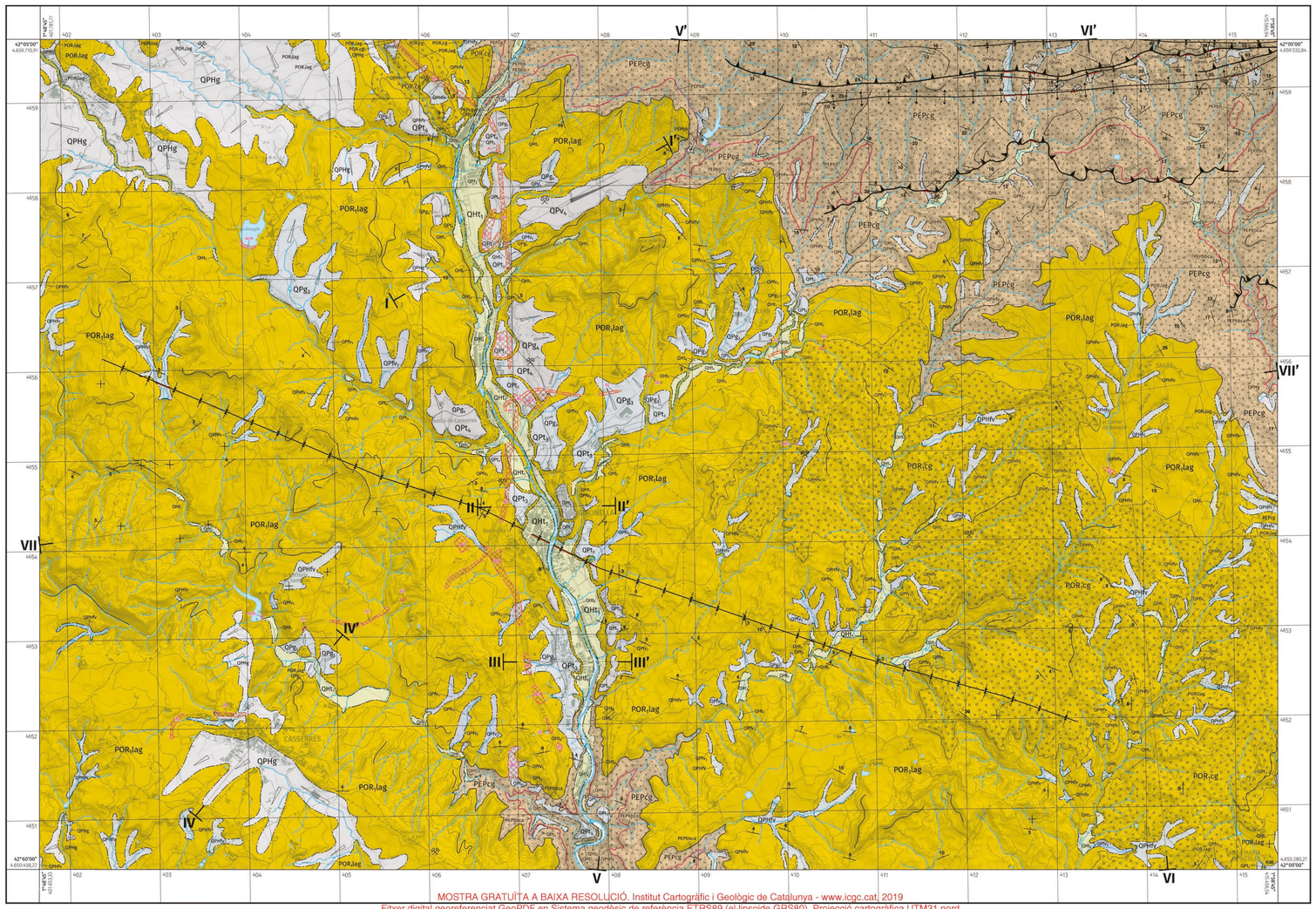

Escala 1: 25 000

Esquema estructural

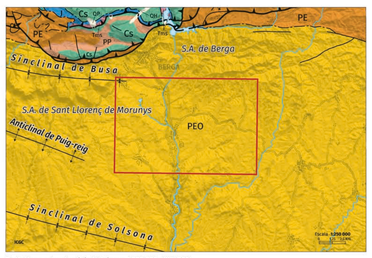

Font: Mapa estructural de Catalunya 1:250 000. ICGC 2014

Unitats de l'esquema estructural

QH Holocè	PE Eocè	Cs Cretaci superior	TmS Triàsic mitjà i superior a) Sals i guixos involucrats en estructures diapíriques i de desarganamment alpines. Fàcies Muschelkalk i Keuper
PEO Eocè i Oligocè	PP Paleocè	J Juràssic	

Unitats que no afloren al full

PEPag	Priabonià superior (Sistema Al·luvial Mitjà de Berga) Full 293-1-1	PEBlm$_2$	Bartonià (Fm. Vidrà superior/Fm Margues de Vespella) Full 291-1-2	PEBm$_0$	Bartonià (Fm. Vidrà inferior) Full 294-1-2	PELb$_2$	Lutetià (Fm. Bracons) Full 293-2-1
PEPcl	Priabonià superior (Sistema Al·luvial Mitjà de Berga) Full 363-2-1	PEBgm$_1$	Bartonià (Fm. Sant Martí Xic) Full 294-1-2	PEBc$_2$a	Bartonià (Fm. Puigsacalm superior) Full 294-1-2	PELb$_1$	Lutetià (Fm. Margues de Banyoles) Full 293-1-1
PEPlg	Priabonià superior (Fm. Artés, Sistema Al·luvial Inferior de Berga) Full 293-2-1	PEBlm$_1$b	Bartonià (Fm. Margues de Gurb) Full 331-2-1	PEBc$_1$	Bartonià (Fm. Puigsacalm mitjà) Full 294-1-2	PELgb	Lutetià (Fm. Calcàries i Gresos de Tavertet) Full 294-2-2
PEPg	Priabonià (Fm. Gresos Sant Sebastià) Full 331-2-1	PEBlm$_1$a	Bartonià (Fm. Margues de la Guixa) Full 331-2-1	PEBp$_2$	Bartonià (Fm. Puigsacalm inferior) Full 293-2-1	PELg	Lutetià (Fm. Vilanova de Sau) Full 294-2-2
PEPm	Priabonià Full 294-1-2	PEBlm$_1$	Bartonià Full 294-1-2	PEBp$_1$	Bartonià (Fm. Gresos de Folgueroles) Full 294-1-1	PEIv	Cuisià-Lutetià (Fm. Vilanova de Sau) Full 294-2-2
PEBm	Bartonià (Unitat comprensiva de EBlm2 i EBlm1) Full 289-1-1/2-1	PEBlm$_1$b	Bartonià (Gresos d'Òris) Full 294-1-2	PELb$_4$	Lutetià (Fm. Belimunt) Full 293-2-1	PPTm	Paleocè (Fm. Mediona) Full 294-2-2
						Pz	Paleozoic indiferenciat

Esquema de relacions estratigràfiques

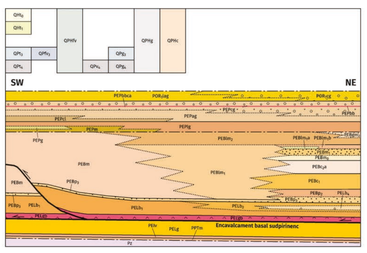

Llegenda

Antropocè

Rebliments. Sòls dipòsits antròpics heterogenis formats per blocs, graves, sorres, llims i argiles, que corresponen a runam, terres i rebliments indiferenciats.

Terraplenaments d'obres viàries. Sòls dipòsits antròpics compactats formats per blocs, graves, sorres, llims i argiles, que corresponen a terraplenaments d'obres viàries.

Obres hidràuliques. Corresponen a les preses de pantans i embassaments de rieres i recs dels afluents del Llobregat, i a la presa de l'estany artificial de Graugés situat al sudest d'Avià.

Cenozoic
Quaternari

Holocè

Graves i sorres. Sòn graves i sorres amb un percentatge baix de llims. Es disposen en forma de bancs que es mobilitzen durant les avingudes. Se situen al llit del Llobregat, que principalment circula directament sobre basament. La seva disposició també està condicionada per les petites rescloses de captació d'aigua. La litologia de les graves és polimíctica, tot i que predominen les de composició calcària. El grau de cimentació és nul. El gruix és irregular amb un màxim de 3 metres. Et formen les barres fluvials actuals del Llobregat. A la resta de rieres i de torrents del full, aquests dipòsits són pràcticament inexistents. Correspon a la terrassa 0. L'edat és Holocè actual.

Graves, sorres i llims. Dominen les graves i els blocs ben rodats amb matriu sorrenca. També inclou trams de sorres i llims progressivament més abundants en direcció al sostre de la unitat. La litologia de les graves és polimíctica. El grau de cimentació és molt baix o nul. S'ha localitzat al riu Llobregat i a les rieres de la Portella, de la Riba, de Biure, de Clarà i de Graugés. Es disposa discordantment sobre el basament prequaternari. El gruix és de 2 a 5 metres i se situa entre 2 i 5 metres per sobre el nivell fluvial actual. Correspon a la terrassa 1 de la conca del Llobregat. L'edat s'atribueix a l'Holocè.

Plistocè-Holocè

Graves, llims i sorres. Alternança de nivells de graves i blocs amb matriu llimosa o sorrenca i trams de llims sorrencs amb abundants graves disperses. La unitat en conjunt té tendència granodecreixent i sovint el sostre està dominat per llims sorrencs amb molt abundants graves disperses. La litologia de les graves és polimíctica. El grau de cimentació és generalment baix tot i que puntualment pot arribar a ser moderat. És disposa discordantment sobre el basament prequaternari. El gruix és molt variable des d'uns pocs metres a un màxim estimat d'uns 10 metres. Es tracta de dipòsits de glacis. L'edat s'atribueix principalment al Plistocè i, en part, a l'Holocè.

Graves, llims i sorres. Alternança de trams de graves, llims i sorres. Es disposa reblint els fons de vall de les capçaleres dels torrents. La litologia de les graves és polimíctica. El grau de cimentació és baix. Es disposa discordantment sobre el basament prequaternari. La potència estimada és d'uns pocs metres. Corresponen a dipòsits de fons de vall que podrien ser majoritàriament atribuïbles al nivell 3 del Quaternari. L'edat s'atribueix al Plistocè superior, tot i que por arribar a l'Holocè.

Argiles, llims i sorres amb graves disperses. Són constituïts per argiles, llims i sorres amb graves disperses. Presenten un aspecte caòtic. Les graves són principalment de gresos amb morfologia angulosa i subangulosa. El grau de consolidació és molt baix o nul. La potència és d'uns pocs metres amb màxim estimat de poc més de 5 m. Són dipòsits col·luvials. L'edat s'atribueix principalment al Plistocè i, en menor grau, a l'Holocè.

Plistocè

Graves, sorres i llims. Al tram basal hi ha graves i blocs rodats amb matriu sorrenca i intercalacions de trams de sorres i llims. En direcció al sostre, la proporció de sorres i llims augmenta progressivament i disminueix la de graves i blocs. El sostre de la unitat està constituït per un tram d'ordre mètric de llims sorrencs marrons amb graves disperses. La litologia de les graves és polimíctica. Presenta grau de cimentació baix, tot i que en algunes zones pot arribar a ser moderat. Es disposa discordantment sobre el basament prequaternari. Passa lateralment de forma transicional a les unitats QPg_3 i $QPFv_3$. La potència és de 5 a 10 metres. Se situa a uns 20 a 25 metres per sobre del nivell fluvial actual. Correspon a la terrassa 3 de la conca del Llobregat. L'edat s'atribueix al Plistocè Superior.

Graves, llims i sorres. Alternança de trams de graves, llims i sorres. Es disposa reblint els fons de vall. La litologia de les graves és polimíctica. El grau de cimentació és baix. Es disposa discordantment sobre el basament prequaternari i passa lateralment de forma transicional a les unitats QPc_3 i QPg_3. La potència estimada és d'uns pocs metres amb un màxim de 3. Corresponen a dipòsits de fons de vall correlacionables amb la terrassa 3 de la conca Llobregat. L'edat s'atribueix al Plistocè superior.

Graves, llims i sorres. Alternança de nivells de graves i blocs amb matriu llimosa o sorrenca i nivells de llims sorrencs amb abundants graves disperses. La unitat en conjunt té tendència granodecreixent i sovint culmina al sostre amb un tram de llims sorrencs amb graves disperses. La litologia de les graves és polimíctica. El grau de cimentació és generalment baix, tot i que puntualment pot arribar a ser moderat. Es disposa discordant sobre el basament prequaternari. El gruix és d'entre 5 i 10 metres i passa lateralment de forma transicional a la unitat Qt_3 i QPv_3. Són dipòsits de glacis correlacionables amb la terrassa 3 de la conca del Llobregat. L'edat s'atribueix al Plistocè Superior.

Graves, sorres i llims. A la base dominen les graves polimíctiques i ben rodades amb matriu sorrenca. El dipòsit té tendència granodecreixent que culmina a sostre amb un tram d'ordre mètric de llims sorrencs marrons amb graves disperses. La litologia de les graves és polimíctica. Presenta grau de cimentació baix que en alguns sectors arriba a ser moderat. La unitat es disposa discordantment sobre el basament prequaternari i passa lateralment de forma transicional a la unitat QPg_4. Al marge oriental del Llobregat, al sector de Cal Rosal, passa lateralment a la unitat QPv_4. El gruix és de 5 a 10 metres i se situa a uns 35-40 metres per sobre del nivell fluvial actual. Correspon a la terrassa 4 de la conca del Llobregat. L'edat s'atribueix al Plistocè superior.

Graves, llims i sorres. Alternança de nivells de graves i blocs amb matriu llimosa o sorrenca i nivells de llims sorrencs amb abundants graves disperses. El dipòsit té tendència granodecreixent i sovint culmina al sostre amb un tram de llims sorrencs amb graves disperses. La litologia de les graves és polimíctica. El grau de cimentació és generalment baix, tot i que puntualment pot arribar a ser moderat. Es disposa discordantment sobre el basament prequaternari i passa lateralment de forma transicional a la unitat QPc_4. Es troba a uns 20-25 metres per sobre del nivell fluvial actual. Correspon a la terrassa 4 de la conca del Llobregat. L'edat s'atribueix al Plistocè superior.

Graves, llims i sorres. Alternança de nivells de graves i blocs amb matriu llimosa o sorrenca i trams de llims sorrencs amb abundants graves disperses. El dipòsit té tendència general granodecreixent i culmina al sostre amb un tram de llims sorrencs amb graves disperses. La litologia de les graves és polimíctica. El grau de cimentació és generalment baix, però puntualment pot ser moderat. Es disposa discordantment sobre el basament prequaternari i passa lateralment de forma transicional a les unitats QPc_4 i QPg_4. El gruix és d'entre 5 i 12 metres. Són dipòsits de ventall al·luvial correlacionables amb la terrassa 4 de la conca del Llobregat. L'edat s'atribueix al Plistocè superior.

Paleogen

Oligocè inferior
Rupelià

Gresos, conglomerats i lutites. La unitat és constituïda per capes mètriques de gresos ocres de gra groller a fi amb intercalacions de canals de conglomerats d'ordre mètric i de nivells més prims de lutites vermelles. Les capes de gresos mostren base erosiva, rarament solcada, amb estructures de base freqüentment deformades per càrrega, presenta estratificació encreuada poc desenvolupada, de gran i mitjana escala, i pistes d'invertebrats sovint d'escapament. Els conglomerats són polimíctics amb còdols arrodonits de quars, roques ígnies i lídites i, en menor proporció, còdols de calcàries i de roques metamòrfiques. Al l'entren nord, però, aquesta unitat és més conglomeràtica; en aquesta zona, els nivells de conglomerats poden estar ben cimentats o pel contrari, tenir aspecte arcósic de color blanquinós. Les lutites són minoritàries i es troben en intervals de gruix mètric, homogènies o alternant amb gresos. El límit inferior és transicional amb la unitat POR_1lag i concordant amb la unitat PEPcg. La potència de la unitat és d'aproximadament 150 m. S'interpreten com a fàcies mitjanes de ventall al·luvial. Correspon al Sistema Al·luvial Superior de Berga. L'edat s'atribueix a la part inferior del Rupelià.

Lutites i gresos. Són lutites vermelles i ocres en nivells massius o amb intercalacions de gresos ocres. Les lutites es presenten en intervals de gruix mètric i decamètric, homogenis o alternant amb gresos. Els gresos es disposen en capes tabulars de gruix de decimètric a mètric, massius, sovint amb base solcada i a vegades laminats. Les estructures sedimentàries són força abundants: marques de base, estratificació encreuada, laminació paral·lela, *ripples* de corrent freqüentment de tipus *climbing*, i pistes d'invertebrats. El límit inferior de la unitat és concordant amb PEPcg (Sistema Al·luvial Mitjà de Berga) i el superior és transicional amb POR_1cg. La potència de la unitat és d'aproximadament 250 m. Aquests dipòsits s'interpreten com a fàcies distals de ventall al·luvial. Pertany a la base del Sistema Al·luvial Superior de Berga. L'edat s'atribueix a la part inferior del Rupelià.

Eocè superior
Priabonià

Bretxa calcària. Correspon a un nivell, amb gran continuïtat regional, format per una bretxa calcària amb ciment carbonàtic. La seva estructura interna és desorganitzada i els clasts són molt angulosos. Formen capes de base i sostre plans. Són granosuportats i presenten gradació inversa a la base, un nivell desorganitzat al mig i un interval superior granodecreixent. La mida dels clasts varia de centimètrica a decimètrica. La majoria dels clasts són de calcàries i, en menor proporció, presenta clasts arrodonits de roques granítiques i clasts subangulosos de roques metasedimentàries. La seva extensió lateral arriba als 75 km i és un nivell guia. Aquesta unitat es troba intercalada a la part alta de la unitat PEPcg. La potència varia de pocs centímetres a un metre, disminuint vers el sud i est. En aquestes direccions passa lateralment a fàcies més carbonàtiques (PEPbbca). S'interpreta com un dipòsit produït per un flux massiu catastròfic de sediments que podria haver estat original pel trencament d'una presa natural. Aquesta unitat se la coneix sota la denominació litoestratigràfica de Bretxa de Berga. L'edat s'atribueix al Priabonià superior.

Calcàries micrítiques i microconglomerats bretxoides. Aquesta unitat presenta, a la part inferior, un nivell prim, de centimètric a decimètric, de microconglomerats bretxoides clastosuportats amb gradació inversa, un nivell desorganitzat al mig i un interval superior granodecreixent que passa a una part més fina de gresos i finalment a limolites vermelloses carbonàtiques. Damunt d'aquestes limolites hi ha un tram de fins a 2 metres de potència de capes d'ordre decimètric de calcàries micrítiques amb grans de sorra dispersos que petrográficament corresponen a un wackestone amb laminació tractiva. El conjunt pot trobar-se travessat per burrows d'escapament. Forma part del nivell guia constituït per PEPbb al que passa lateralment vers el nord i l'oest. Es troba intercalat a la part superior del Sistema Al·luvial Mitjà de Berga (PEPcg) i té una continuïtat lateral de desenes de quilòmetres. La potència varia d'alguns decimetres a poc més de 2 metres. Els dipòsits d'aquesta unitat s'interpreten com a fàcies distals del flux massiu catastròfic de la unitat PEPbb, que podrien haver estat originats pel trencament d'una presa natural situada al marge septentrional de la conca. L'edat s'atribueix al Priabonià superior.

Gresos, conglomerats i lutites vermelles i ocres. Unitat formada per una alternança de capes de gresos arcósics, lutites i conglomerats. Les capes de gresos i lutites predominen respecte les capes de conglomerats. Els gresos afloren en capes tabulars massives de gruix mètric, són de gra groller, mitjà i fi. Els nivells de conglomerats són d'ordre de decimètric a mètric, presenten bases erosives i geometria tabular i morfologia canaliforme a escala decamètrica. Els conglomerats són matricisuportats formats per còdols ben rodats de quars, roques ígnies, lídites, roques metamòrfiques i calcàries, constituïts dipòsits de suport clàstic o per matriu gresosa amb ciment carbonàtic. Les lutites es presenten en intervals de gruix mètric i decimètric, massives o alternants amb gresos. Les estructures sedimentàries són poc abundants en els nivells de gresos i conglomerats: base erosiva amb marques de base generalment deformades per càrrega, imbricació de còdols, estratificació creuada, *ripples* de corrent i pistes d'invertebrats, sovint d'escapament vertical. El límit inferior no aflora en aquest full i el límit superior és un contacte concordant amb les unitats POR_1lag i POR_1cg (Sistema Al·luvial Superior de Berga). La potència pot assolir els 200 m al sector N. Aquests dipòsits s'interpreten com a fàcies mitjanes de ventall al·luvial. Correspon al Sistema Al·luvial Mitjà de Berga. L'edat s'atribueix al sostre del Priabonià superior.

Signes convencionals

- Contacte concordant
- Contacte transicional
- Contacte discordant
- Contacte discordant i escarpament
- Contacte de dipòsit antròpic
- Línia de capa
- Encavalcament
- Encavalcament fossilitzat pel Quaternari
- Anticlinal
- Anticlinal fossilitzat pel Quaternari
- Sinclinal
- Sinclinal fossilitzat pel Quaternari
- Cabussament de l'estratificació
- Estratificació horitzontal
- Extracció a cel obert
- Límit i número de full geològic
- Traça de full geològic

ICGC
Produït, editat i publicat per: Institut Cartogràfic i Geològic de Catalunya (ICGC)
Base temàtica i base topogràfica BTC25m: Institut Cartogràfic i Geològic de Catalunya (ICGC)
Sistema geodèsic de referència: ETRS89 (el·lipsoide GRS80). Projecció cartogràfica UTM 31 nord.
Data de vol planimetria: abril 2016. Geologia de camp: 1987-1988 i 2012-2013
Primera edició: març 2019
Dipòsit Legal: B. 16 414-2019
ISBN: 978-84-393-9900-1 (imprès)
ISBN: 978-84-393-9901-8 (GeoPDF)