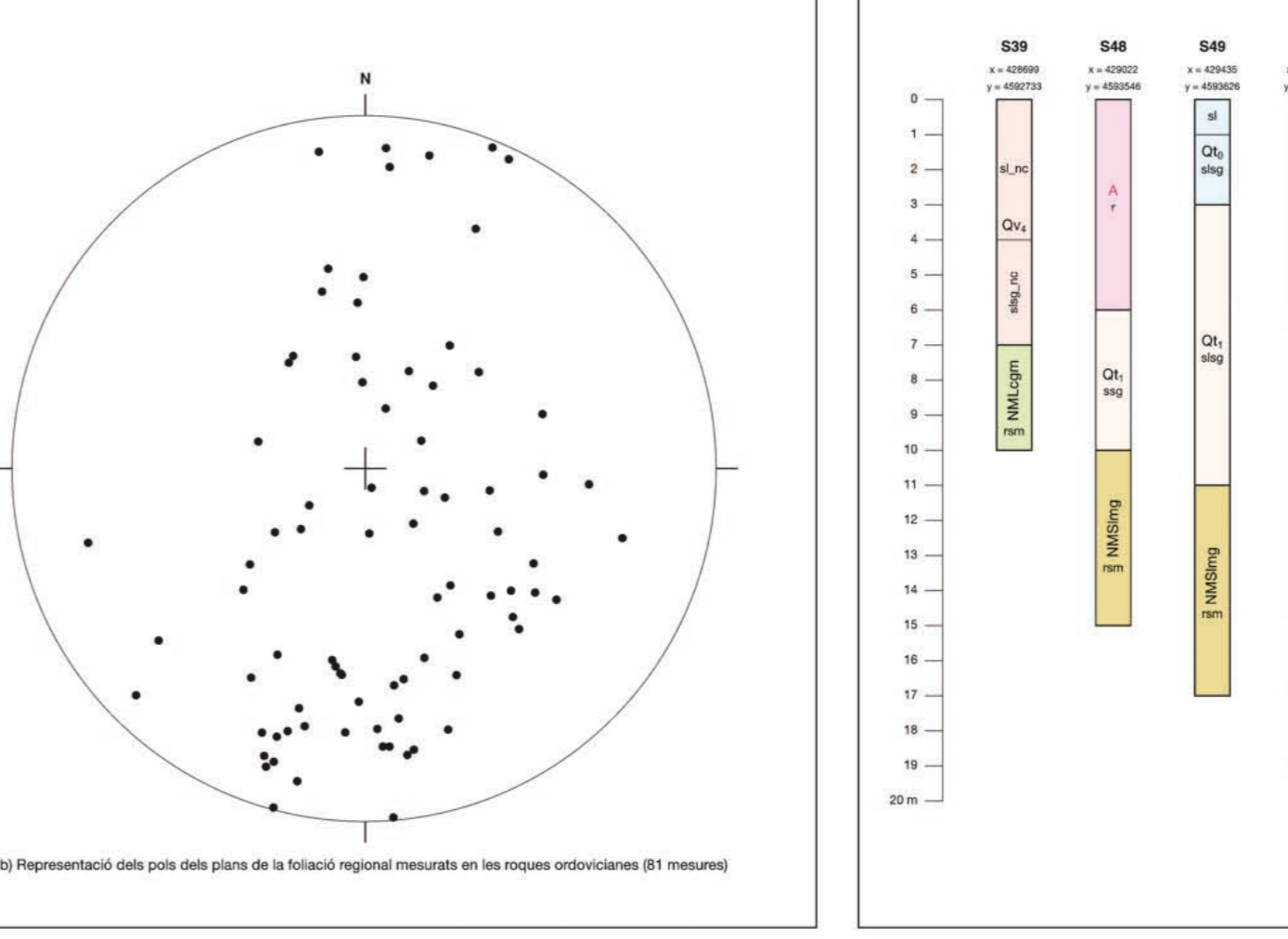
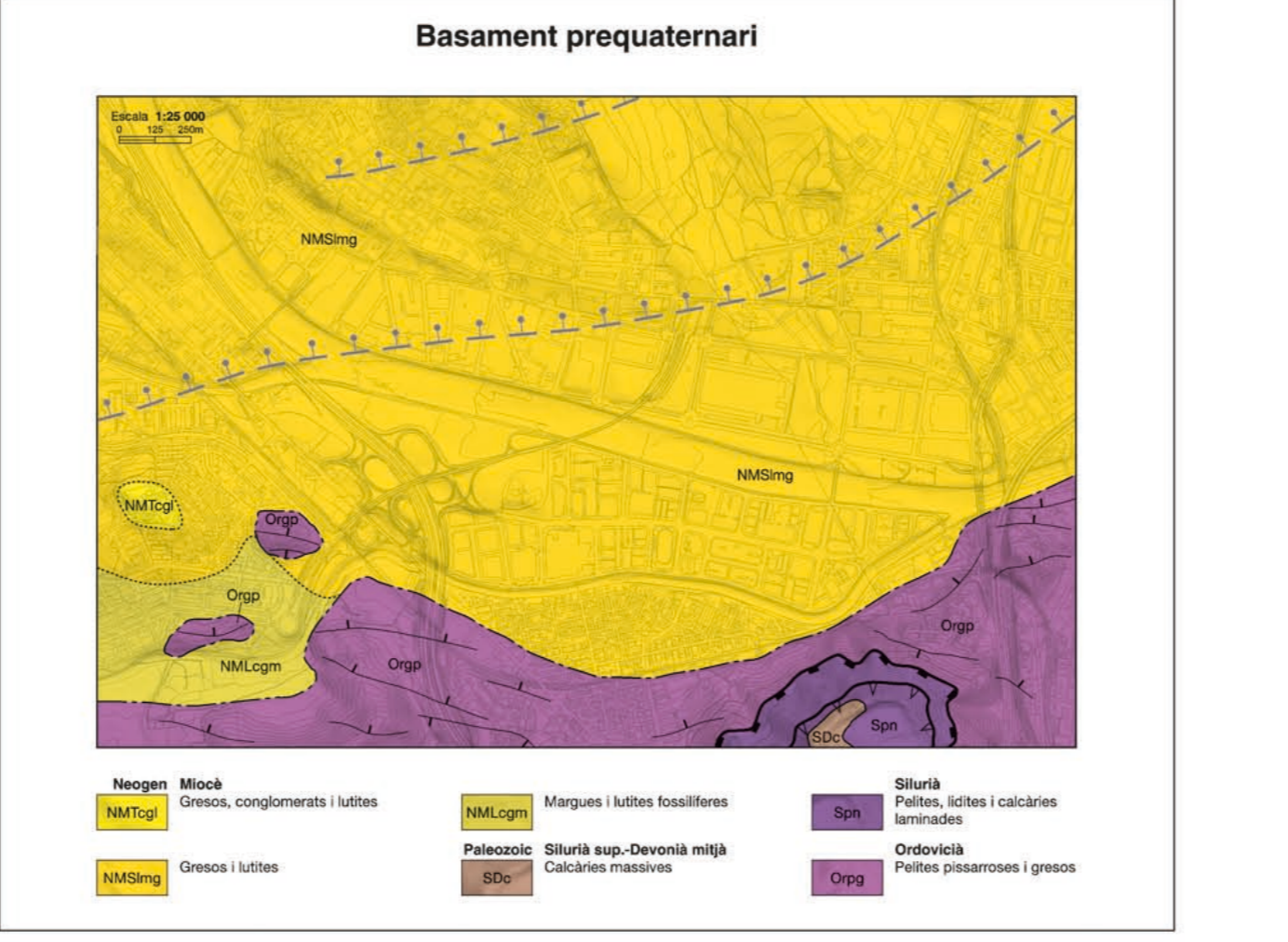
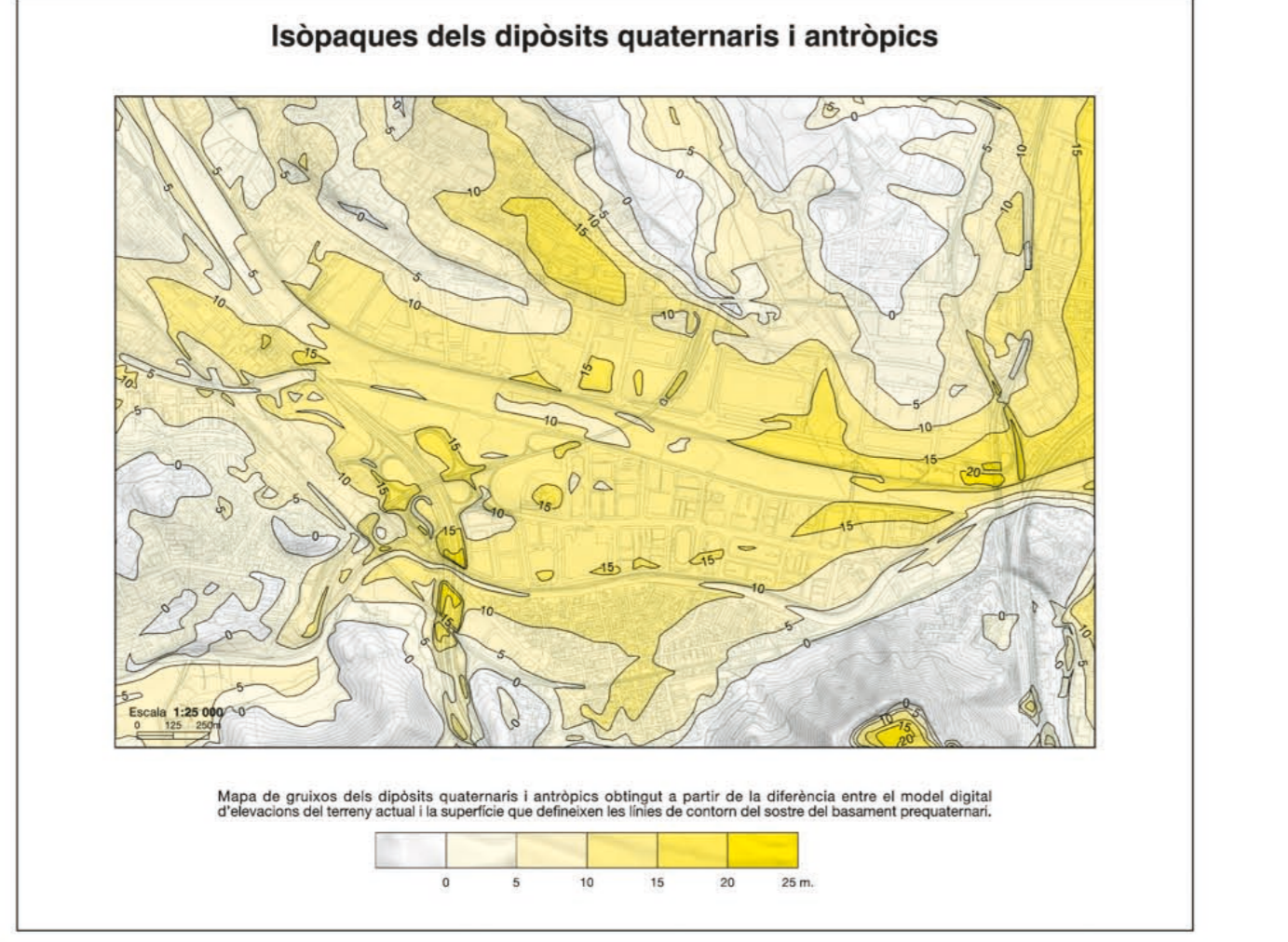
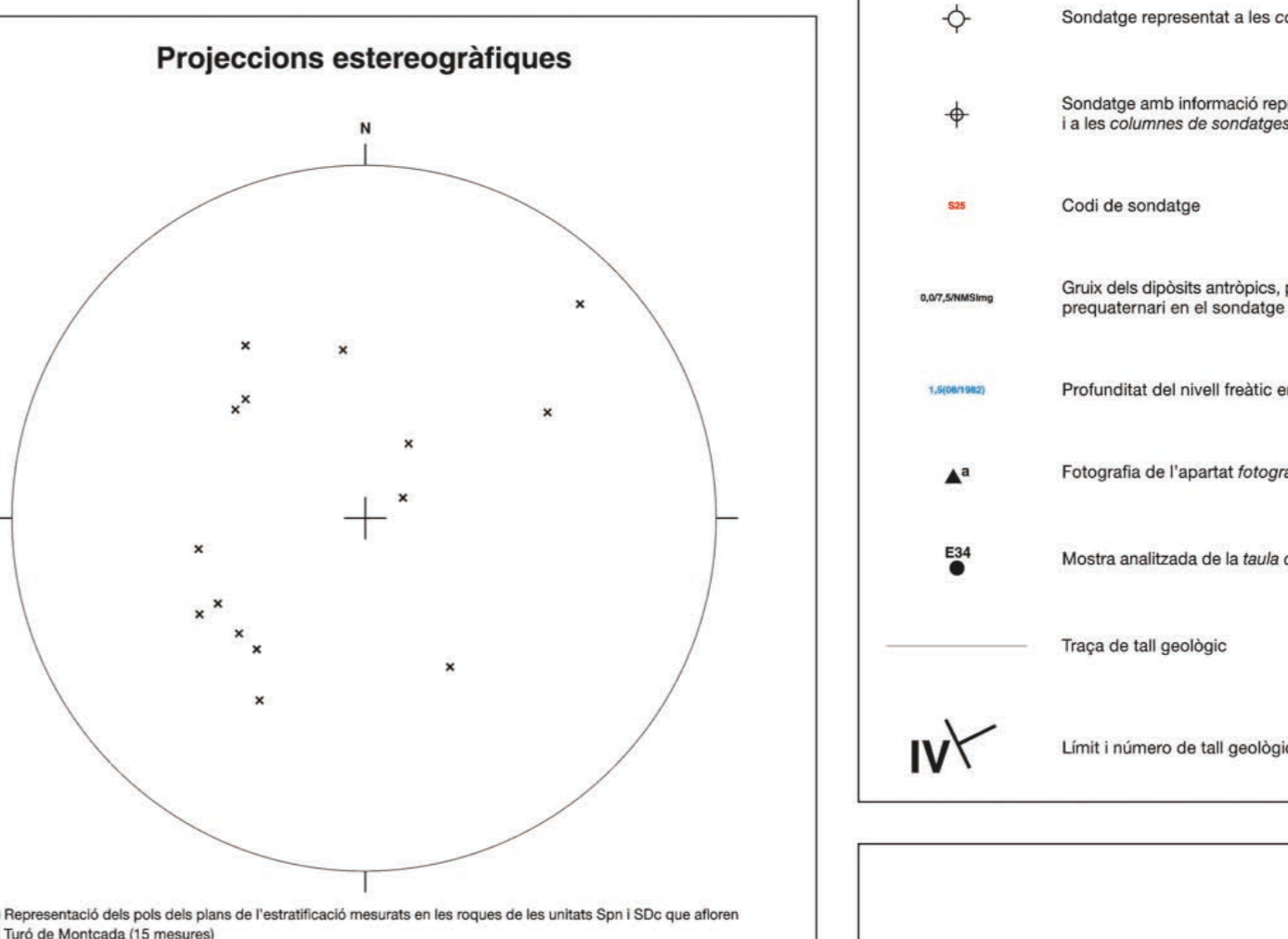
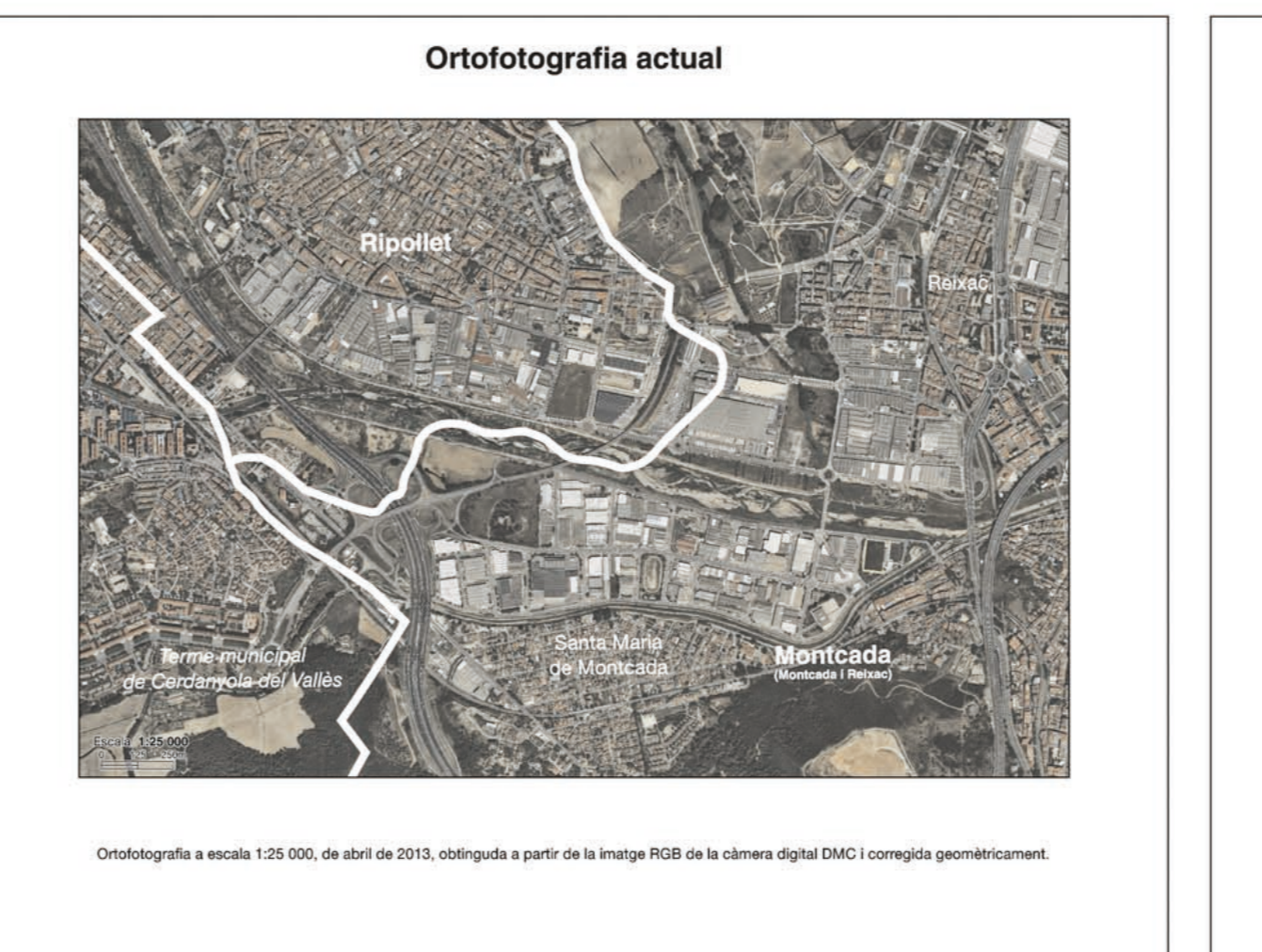
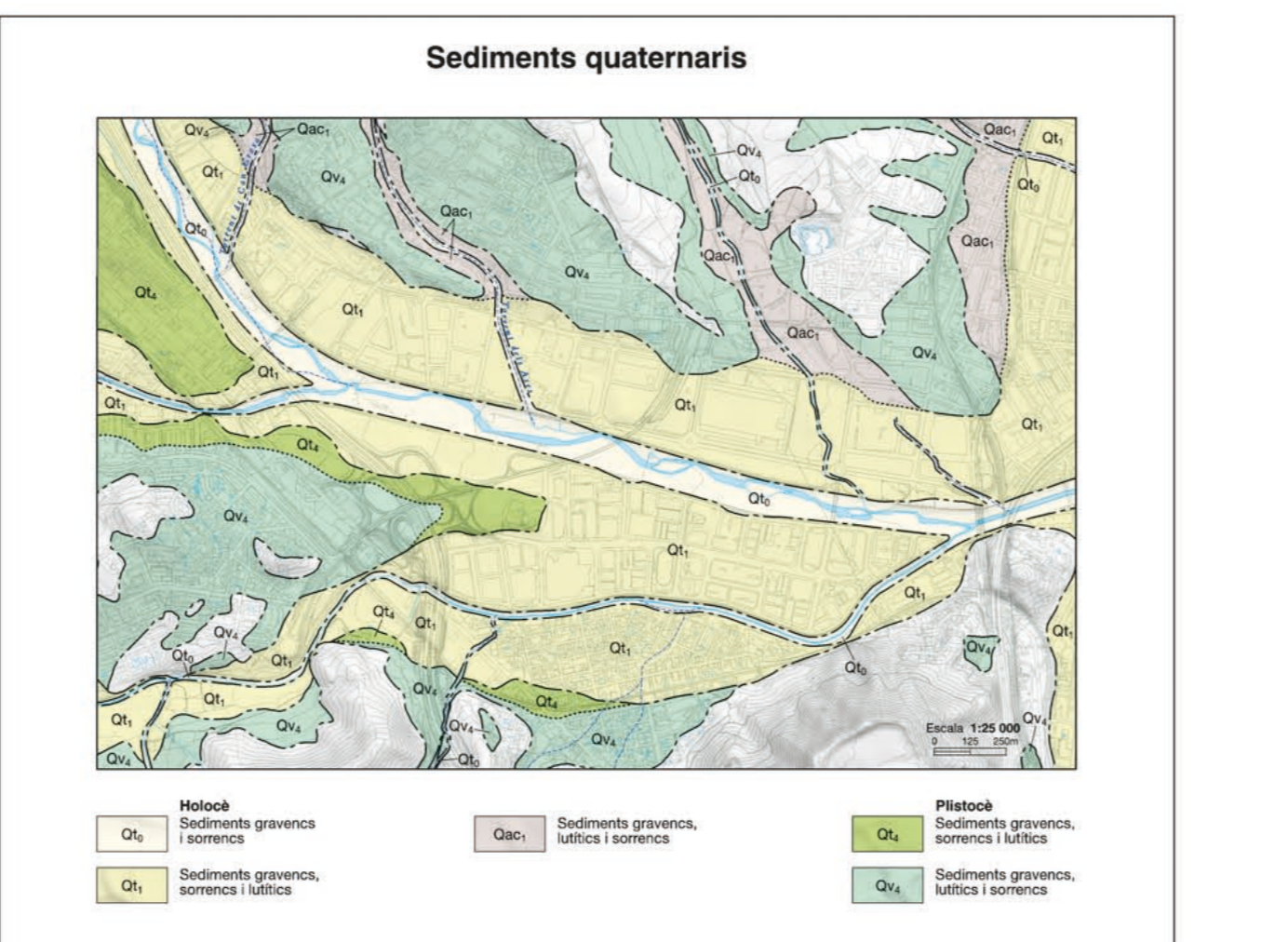



MOstra GRATUItA a BAIXA RESOLUCIó. Institut Cartogràfic i Geològic de Catalunya - www.icgc.cat, 2017

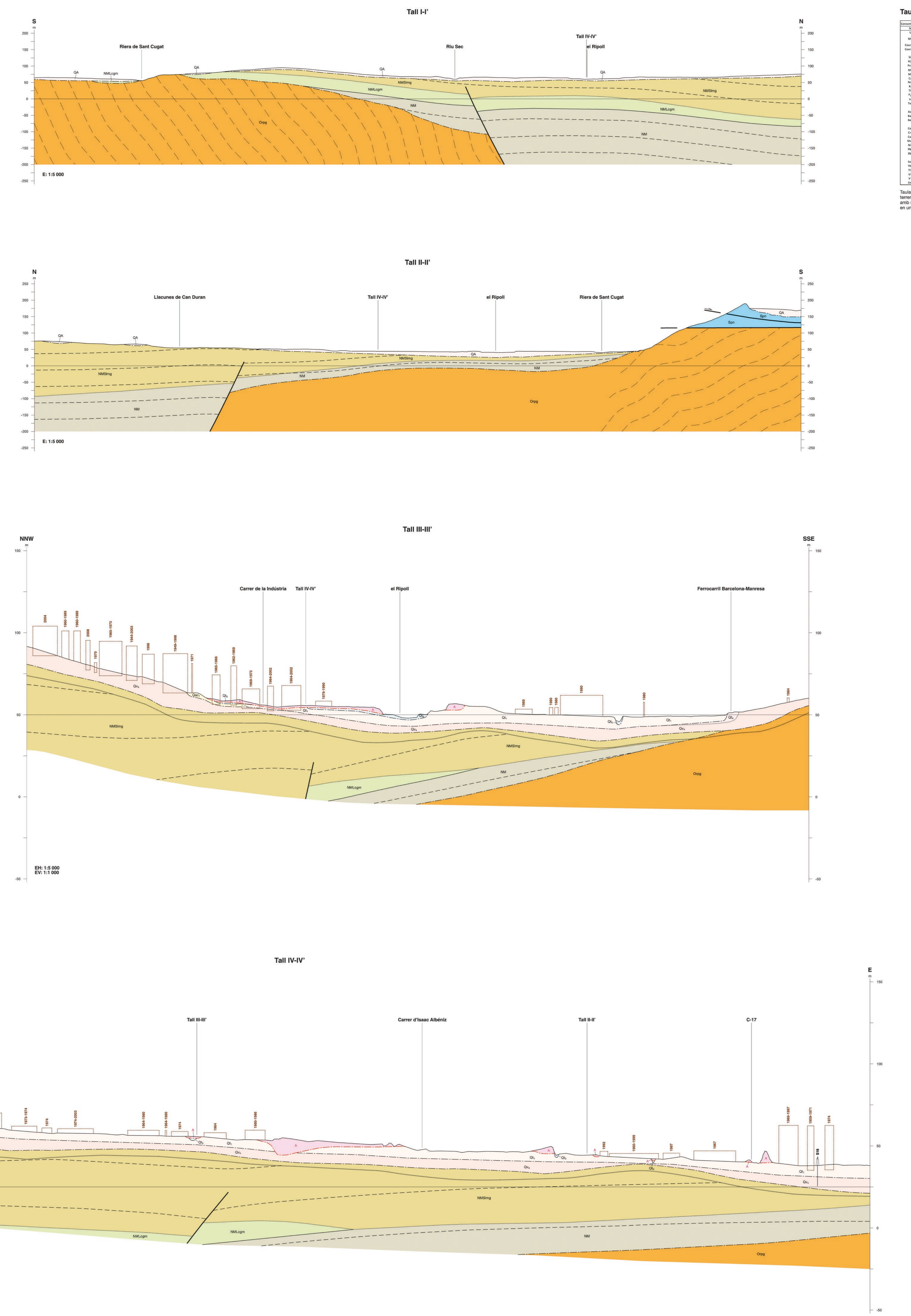
Legenda: Units compoetes fonamentals de materials no consolidats. Dipòsits antropics, Sediments quaternaris, Rocques paleozoiques, Rocques andamèniques del Miocè, Rocques Paleozoiques, Rocques Paleozoiques, Rocques Paleozoiques.

Mapa geològic de Catalunya Geotèrral III. Mapa geològic de les zones urbanes. Ripollet 289-121 (421-1-1) 1:5 000. Includes scale bar, north arrow, and contact information for Institut Cartogràfic i Geològic de Catalunya.

Marc geològic: El Jul 200-121 (289-121) s'insereix a l'entorn de la zona de les zones urbanes de Ripollet, concretament a la zona de Colomers. Administrativament es situa dins de les termes municipals de Ripollet, Molins de Rei i Colomers.



Mapa geològic de les zones urbanes 1:5 000. Situació dels taüls geològics. Signes convencionals de l'esquema. Legenda: Dipòsits antropics, Sediments quaternaris, Rocques paleozoiques, Rocques andamèniques del Miocè, Rocques Paleozoiques, Rocques Paleozoiques.



Taula de composicions geoquímiques de mostres representatives. Table with columns for sample ID, location, and various geochemical parameters like SiO2, Al2O3, Fe2O3, etc.

Gràfiques de paràmetres físics de mostres representatives, Fotografies i esquemes d'afioraments representatius. Includes graphs of physical parameters and photographs of rock outcrops with descriptive text.