Mapa hidrogeològic 1:25 000

Llimiana 290-1-2 (65-24)

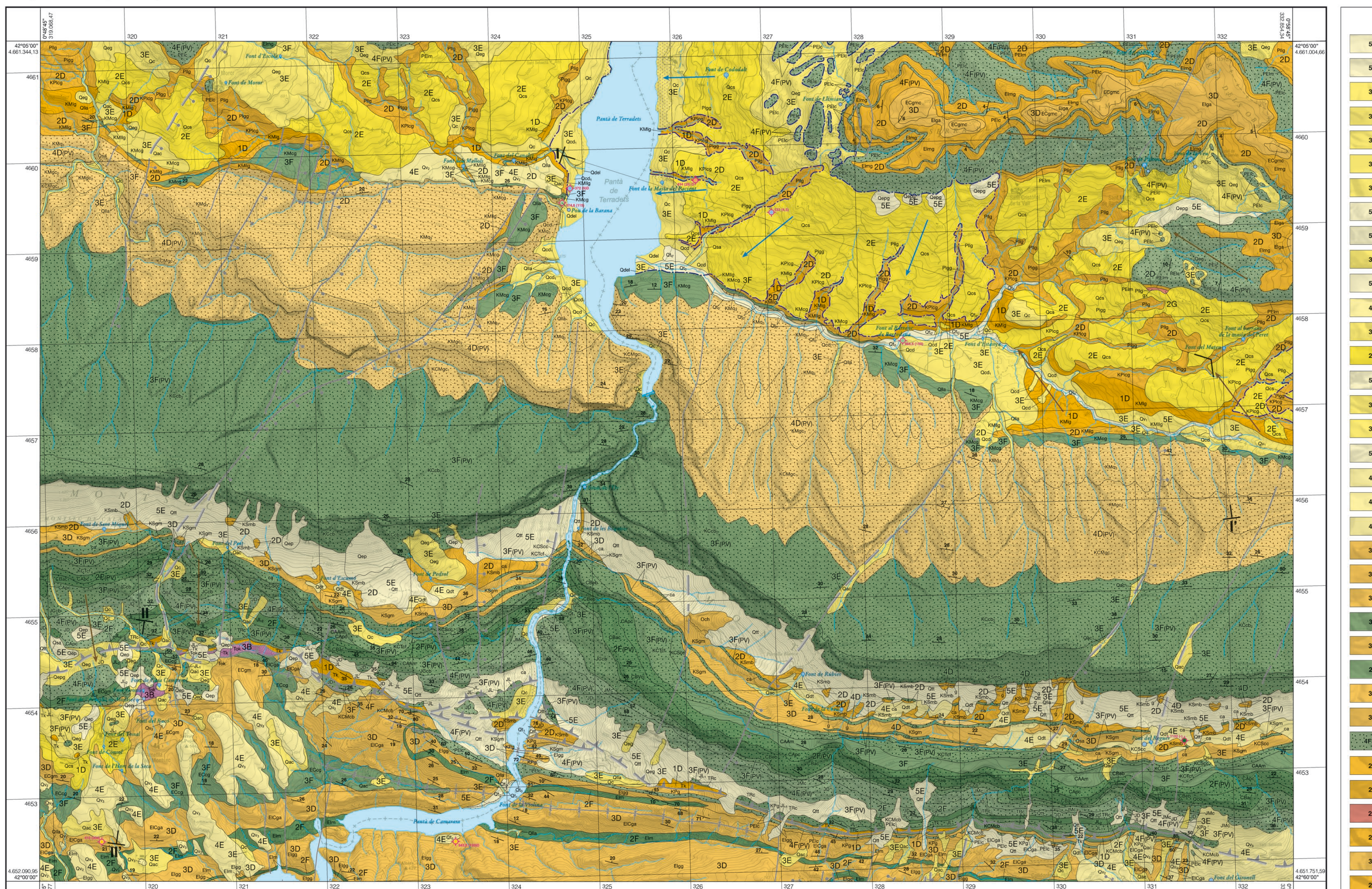

MOSTRA GRATUÏTA A BAIXA RESOLUCIÓ. Institut Cartogràfic i Geològic de Catalunya – www.icgc.cat, 2017
Fitxer digital georeferenciat GeoPDF en Sistema Geodèsic de Referència ETRS89 (el·lipsoide GRS80). Projecció cartogràfica UTM31 nord

Escala **1: 25 000**

500 0 500 1 000 1 500 2 000 2 500 m

Llegenda

- **5E** — **Qt₀**. Graves i gravetes amb sorres de gra mitjà i groller i pocs llims. El gruix és irregular amb un màxim de 3 m. Permeabilitat alta obtinguda a partir de la descripció litològica.
- **5E** — **Qt₂**. Graves i gravetes amb sorres. El gruix és irregular amb un màxim de 3 m. Permeabilitat alta obtinguda a partir de la descripció litològica.
- **3E** — **Qlla**. Argiles, llims i sorres de mida de gra de mitjà a fi que contenen graves. El gruix és irregular amb un màxim de 3 m. Permeabilitat moderada obtinguda a partir de la descripció litològica.
- **3E** — **Qsa**. Argiles, llims i sorres de gra mitjà i fi que poden incloure còdols. El gruix és irregular i pot assolir els 4 m. Permeabilitat moderada obtinguda a partir de la descripció litològica.
- **3E** — **Qcd**. Argiles i sorres llimoses que contenen còdols i blocs. Permeabilitat moderada obtinguda a partir de la descripció litològica.
- **3E** — **Qdel**. Argiles i sorres llimoses amb còdols i blocs. Permeabilitat moderada obtinguda a partir de la descripció litològica.
- **3E** — **Qac**. Argiles, sorres i llims amb pocs còdols aïllats. Permeabilitat moderada obtinguda a partir de la descripció litològica.
- **5E** — **Qepg**. Còdols, blocs, argiles i llims. Permeabilitat alta obtinguda a partir de la descripció litològica.
- **5E** — **Qep**. Clasts heteromètrics alguns d'ells d'ordre decimètric, amb una proporció variable de sorres i llims. Permeabilitat alta obtinguda a partir de la descripció litològica.
- **3E** — **Qc**. Argiles, llims i sorres que contenen còdols. Permeabilitat moderada obtinguda a partir de la descripció litològica.
- **5E** — **Qtt**. Clasts angulosos que poden estar molt cimentats per encrostaments carbonatats. El gruix és irregular amb un màxim de 15 m. Permeabilitat alta obtinguda a partir de la descripció litològica.
- **4E** — **Qdt**. Clasts angulosos amb llims i argiles. El gruix és irregular amb un màxim de 5 m. Permeabilitat mitjana obtinguda a partir de la descripció litològica.
- **3E** — **Qeg**. Argiles i llims, amb blocs angulosos. Permeabilitat moderada obtinguda a partir de la descripció litològica.
- **2E** — **Qcs**. Argiles i llims argilosos amb còdols aïllats. El gruix és irregular amb un màxim de 10 m. mesurat en sondeigs. Permeabilitat baixa obtinguda a partir de la descripció litològica.
- **5E** — **Qt₁**. Graves i gravetes amb sorres que passen a materials més fins cap a sostre. Se situa entre 5 i 7 m per sobre el nivell del riu actual. El gruix és irregular amb un màxim de 3 m. Permeabilitat alta obtinguda a partir de la descripció litològica.
- **3E** — **Qv₁**. Argiles i sorres llimoses amb còdols i blocs. Permeabilitat moderada obtinguda a partir de la descripció litològica.
- **3E** — **Qcd₁**. Argiles i sorres llimoses amb còdols i blocs. El gruix és irregular amb un màxim de 10 m. mesurat en sondeigs. Permeabilitat moderada obtinguda a partir de la descripció litològica.
- **5E** — **Qt₃**. Graves amb matriu sorrenca a la base que cap a sostre passen transicionalment a llims argilosos amb còdols. Se situa entre 10 i 15 m. per sobre el nivell del riu actual. El gruix és d'aproximadament 5m. Permeabilitat alta obtinguda a partir de la descripció litològica.
- **4E** — **Qv₂**. Sorres, llims i argiles, amb còdols, heteromètrics. El gruix és irregular amb un màxim de 3 m. Permeabilitat mitjana obtinguda a partir de la descripció litològica.
- **4E** — **Qt₃**. Graves grolleres, sorres i llims argilosos. Se situa uns 20 m per sobre el nivell del riu actual. El gruix és irregular amb un màxim de 7 m. Permeabilitat mitjana obtinguda a partir de la descripció litològica.
- **4E** — **Qv₃**. Sorres, llims i argiles amb còdols. El gruix és irregular amb un màxim de 9 m mesurat en sondeigs. Permeabilitat mitjana obtinguda a partir de la descripció litològica.
- **3D** — **Och**. Bretxes carbonatades amb grans blocs molt cimentats. Permeabilitat moderada obtinguda a partir de la descripció litològica.
- **3D** — **ECgmc**. Gresos, margues i conglomerats. Permeabilitat moderada obtinguda a partir de la descripció litològica.
- **3D** — **Ecgm**. Gresos i margues. Permeabilitat moderada obtinguda a partir de la descripció litològica.
- **3F** — **ECcg**. Calcàries noduloses, margocalcàries, argiles i gresos carbonatats. Permeabilitat moderada obtinguda a partir de la descripció litològica.
- **3D** — **ElCga**. Alternança de gresos i margues. Permeabilitat moderada obtinguda a partir de la descripció litològica.
- **2F** — **Elm**. Margues. Permeabilitat baixa obtinguda a partir de la descripció litològica.
- **3D** — **Elgg**. Gresos amb glauconita. Permeabilitat moderada obtinguda a partir de la descripció litològica.
- **3D** — **Elga**. Gresos arcòsics, amb intercalacions de margues. Permeabilitat moderada obtinguda a partir de la descripció litològica.
- **4F(PV)** — **PElc**. Calcàries amb alveolines, calcàries micrítiques i calcàries bioclàstiques. Permeabilitat equivalent mitjana amb indicis de variabilitat per carstificació obtinguda a partir de la descripció litològica.
- **2D** — **PElm**. Margues amb intercalacions de gresos, llims i carbonats. Permeabilitat baixa obtinguda a partir de la descripció litològica.
- **2D** — **Pllg**. Lutites amb intercalacions de gresos, llims i esporàdicament calcàries micrítiques. Fàcies Garumniana. Permeabilitat baixa obtinguda a partir de la descripció litològica.
- **2G** — **Pllg_gx**. Guixos massius laminats o nodulars intercalats a la unitat Pllg. Fàcies Garumniana. Permeabilitat baixa obtinguda a partir de la descripció litològica.
- **2D** — **Plgg**. Lutites i llimolites, amb intercalacions de gresos i esporàdicament conglomerats. Fàcies Garumniana. Permeabilitat baixa obtinguda a partir de la descripció litològica.
- **3D** — **KPg**. Margues, gresos, calcàries micrítiques i intercalacions esporàdiques de conglomerats. Fàcies Garumniana. Permeabilitat moderada obtinguda a partir de la descripció litològica.
- **2D** — **KPlcg**. Lutites, gresos i conglomerats. Fàcies Garumniana. Permeabilitat baixa obtinguda a partir de la descripció litològica.
- **1D** — **KMlg**. Lutites amb intercalacions de gresos. Fàcies Garumniana. Permeabilitat molt baixa obtinguda a partir de dades puntuals d'assaigs de bombament a la zona de Figuerola d'Orcau (10^{-4}-10^{-6} m/d) en el full d'Isona (66-23) i de la descripció litològica.
- **2D** — **KMllg**. Lutites grises, i en menor proporció lignits i gresos. Fàcies Garumniana. Permeabilitat baixa obtinguda a partir de dades puntuals d'assaigs de bombament a la zona de Figuerola d'Orcau i Isona (0,001-0,05 m/d) en el full d'Isona (66-23) i de la descripció litològica.
- **3F** — **KMcg**. Calcàries micrítiques amb intercalacions de margues i de lignits. Fàcies Garumniana. Permeabilitat moderada obtinguda a partir de dades puntuals d'assaigs de bombament al sector de Llimiana (0,1-0,5 m/d) i de la descripció litològica.
- **4D(PV)** — **KMq₃**. Gresos, calcàries micrítiques i margues grises. Grup Areny. Permeabilitat equivalent mitjana amb indicis de variabilitat per carstificació obtinguda a partir de dades puntuals d'assaigs de bombament en l'aqüífer dels gresos d'Areny (AGA) al sector de Llimiana (0,1-5 m/d) i al sector d'Orcau, Isona i Conques en el full d'Isona (66-23) i de la descripció litològica.
- **4D(PV)** — **KMgc₂**. Gresos amb passades de calcarenites. Grup Areny. Permeabilitat equivalent mitjana amb indicis de variabilitat per carstificació obtinguda a partir de la descripció litològica.
- **4D(PV)** — **KCMgc₁**. Gresos, calcàries bioclàstiques i calcarenites. Grup Areny. Permeabilitat equivalent mitjana amb indicis de variabilitat per carstificació obtinguda a partir de la descripció litològica.
- **3F** — **KCMcb**. Calcàries bioclàstiques, calcarenites massives i calcàries micrítiques. Permeabilitat moderada obtinguda a partir de la descripció litològica.
- **3F(PV)** — **KCCb₂**. Calcàries bioclàstiques i calcarenites, amb intercalacions de gresos. Permeabilitat equivalent moderada amb indicis de variabilitat per carstificació obtinguda a partir de la descripció litològica.
- **3F(PV)** — **KCCb₁**. Calcarenites, amb intercalacions de calcàries bioclàstiques i gresos. Permeabilitat equivalent moderada amb indicis de variabilitat per carstificació obtinguda a partir de la descripció litològica.
- **2D** — **KSmb**. Margues, margocalcàries. Formació Font de les Bagasses. Permeabilitat baixa obtinguda a partir de la descripció litològica.
- **3F** — **KSmb_ca**. Calcàries bioclàstiques i calcarenites intercalades a la unitat KSmb. Formació Font de les Bagasses. Permeabilitat moderada obtinguda a partir de la descripció litològica.
- **4D** — **KSmb_g**. Gresos intercalats a la unitat KSmb. Formació Font de les Bagasses. Permeabilitat mitjana obtinguda a partir de la descripció litològica.
- **3D** — **KSgm**. Gresos. Permeabilitat moderada obtinguda a partir de la descripció litològica.
- **3F(PV)** — **KSgm_ca**. Calcàries bioclàstiques. Permeabilitat equivalent moderada amb indicis de variabilitat per carstificació obtinguda a partir de la descripció litològica.
- **3F(PV)** — **KCScc**. Calcàries noduloses, calcarenites i margues. Permeabilitat equivalent moderada amb indicis de variabilitat per carstificació obtinguda a partir de la descripció litològica.
- **3F(PV)** — **KCTcf**. Calcàries micrítiques i calcàries bioclàstiques. Permeabilitat equivalent moderada amb indicis de variabilitat per carstificació obtinguda a partir de la descripció litològica.
- **3F** — **CAAm**. Calcàries noduloses amb intercalacions de gresos i localment lignits. Permeabilitat moderada obtinguda a partir de la descripció litològica.
- **2F(PV)** — **CApc**. Calcàries massives micrítiques o bioclàstiques. Permeabilitat equivalent baixa amb indicis de variabilitat per carstificació obtinguda a partir de la descripció litològica.
- **2F(PV)** — **CBac**. Calcàries micrítiques massives i calcàries bioclàstiques. Permeabilitat equivalent baixa amb indicis de variabilitat per carstificació obtinguda a partir de la descripció litològica.
- **2F(PV)** — **CBVcl**. Calcàries litogràfiques i calcàries micrítiques. Permeabilitat equivalent baixa amb indicis de variabilitat per carstificació obtinguda a partir de la descripció litològica.
- **3F(PV)** — **CBeb**. Bretxa de calcàries i dolomies massives. Permeabilitat equivalent moderada amb indicis de variabilitat per carstificació obtinguda a partir de la descripció litològica.
- **3F(PV)** — **JCcb**. Calcàries micrítiques, calcàries pel·letoïdals, dolomies i calcàries i dolomies bretxoides i intraclàstiques. Permeabilitat equivalent moderada amb indicis de variabilitat per carstificació obtinguda a partir de la descripció litològica.
- **4F(PV)** — **JMc**. Calcàries laminades o dolomies massives. Permeabilitat equivalent mitjana amb indicis de variabilitat per carstificació obtinguda a partir de la descripció litològica.
- **4F(PV)** — **JD**. Dolomies massives, bretxes dolomititzades i calcàries i margocalcàries. Permeabilitat equivalent mitjana amb indicis de variabilitat per carstificació obtinguda a partir de la descripció litològica.
- **3F(PV)** — **JD_ca**. Calcàries i margocalcàries intercalades en la unitat JD. Permeabilitat equivalent moderada amb indicis de variabilitat per carstificació obtinguda a partir de la descripció litològica.
- **3F(PV)** — **JL**. Dolomies, calcàries i margues. Permeabilitat equivalent moderada amb indicis de variabilitat per carstificació obtinguda a partir de la descripció litològica.
- **2F** — **JL₂**. Margues, margocalcàries i margodolomies noduloses ocres. Permeabilitat baixa obtinguda a partir de la descripció litològica.
- **3F(PV)** — **JL₁**. Calcàries, dolomies laminades i oolítiques, bretxes dolomítiques o dolomies estratificades i bretxificades. Permeabilitat equivalent moderada amb indicis de variabilitat per carstificació obtinguda a partir de dades puntuals d'assaigs de bombament (0,4 m/d) al full contigu de Sant Esteve de la Sarga (64-24) i de la descripció litològica.
- **3D** — **TRc**. Calcàries laminades o dolomies massives. Permeabilitat moderada obtinguda a partir de la descripció litològica.
- **3B** — **Tok**. Ofites. Permeabilitat moderada obtinguda a partir de la descripció litològica.
- **1D** — **Tk**. Argiles, margocalcàries, guixos i, localment, gresos lítics. Permeabilitat molt baixa obtinguda a partir de la descripció litològica.

Litologia / Permeabilitat

	MB	B	Mo	M	A	MA	PV
Roques plutòniques	1A	2A	3A	4A	5A	6A	(PV)
Roques volcàniques	1B	2B	3B	4B	5B	6B	(PV)
Roques metamòrfiques	1C	2C	3C	4C	5C	6C	(PV)
Roques detrítiques consolidades	1D	2D	3D	4D	5D	6D	(PV)
Roques detrítiques no consolidades	1E	2E	3E	4E	5E	6E	(PV)
Roques carbonàtiques	1F	2F	3F	4F	5F	6F	(PV)
Roques evaporítiques	1G	2G	3G	4G	5G	6G	(PV)
Roques orgàniques	1H	2H	3H	4H	5H	6H	(PV)

La taula litologia/permeabilitat mostra l'encreuament de valors litològics i rangs de permeabilitat. La permeabilitat variable (PV), s'atribueix de manera complementària a aquelles unitats en el rang de permeabilitat pot ser més ampli atenent a indicis de variabilitat com la presència de carstificació o l'alteració a sauló.

Valors de permeabilitat (k) en m/dia

10^{-6} – 10^{-5} – 10^{-4}	10^{-3} – 10^{-2}	10^{-1} – 10^{0}	10^{+1}	10^{+2}	10^{+3}
MB	B	Mo	M	A	MA
$k<10^{-4}$	$10^{-4}<k<10^{-2}$	$10^{-2}<k<10^{0}$	1<k<50	50<k<500	k>500

Tipus de permeabilitat: MB: molt baixa; B: baixa; Mo: moderada; M: mitjana; A: alta; MA: molt alta.

Signes convencionals

Orografia
- Corba de nivell
- Corba de nivell mestra
- Cota altimètrica
- Vèrtex geodèsic

Geologia
- Contacte geològic indiferenciat
- Contacte mecànic
- Falla indiferenciada suposada
- Falla indiferenciada fossilitzada
- Falla normal
- Falla normal suposada
- Falla normal fossilitzada
- Encavalcament
- Encavalcament suposat
- Encavalcament fossilitzat
- Anticlinal
- Sinclinal
- Sinclinal tombat

Xarxa hidrogràfica i elements d'hidrologia superficial
- Curs fluvial
- Curs fluvial de doble marge
- Recs, canals i sèquies
- Punt de pèrdua de drenatge
- Presa, resclosa
- Estany, embassament
- Piscina, bassa o dipòsit

Hidrogeologia
- Pou/piezòmetre amb dada de nivell associada a l'aqüífer ADCT
- Pou/piezòmetre amb dada de nivell associada a l'aqüífer AGA
- Pou/piezòmetre amb dada de nivell associada a l'aqüífer ALPT
- Pou/piezòmetre amb dada de nivell associada a l'aqüífer ACSE
- Pou/piezòmetre amb dada de nivell associada a l'aqüífer ACMMT
- 434 Cota del nivell piezomètric (msnm)
- (20) Profunditat del pou/piezòmetre (m)
- D Punt amb nivell dinàmic en el moment de la mesura
- *Dades de nivell d'aigua mesurades durant les campanyes de camp realitzades els mesos d'abril, maig i juny de 2013*
- Font de localització contrastada sense dades de cabal
- Font de localització contrastada de cabal < 10 000 m³/any
- Font de localització contrastada de cabal de 10 000 - 100 000 m³/any
- Pou o font d'abastament urbà amb volum d'extracció < 10 000 m³/any
- Pou o font d'abastament urbà amb volum d'extracció de 10 000 - 100 000 m³/any
- Línies de flux en aqüífer quaternari superficial
- Línies de flux en aqüífer de basament
- Límit d'aqüífer en materials quaternaris
- Zona humida: Cua del Pantà de Terradets (codi 16002501) i Pantà de Camarassa (codi 16002301) de l'inventari de Zones Humides de Catalunya (Departament d'Agricultura, Ramaderia, Pesca, Alimentació i Medi Natural)
- Límit i número del tall hidrogeològic
- Canvi de direcció del tall
- Traça de tall hidrogeològic

El contingut del Mapa hidrogeològic de Catalunya s'estructura en tres grups d'informació: propietats hidrogeològiques del medi, dinàmica i qualitat de les aigües.

En relació a les propietats hidrogeològiques del medi s'en descriuen la geometria, les propietats hidràuliques i geoquímiques de les roques amb incorporació d'atributs referents a la permeabilitat, el tipus de porositat i el caràcter litològic, obtingut a partir de les dades del Mapa geològic 1:25 000 (Geotreball I) i diversa informació bibliogràfica.

Pel que fa a la dinàmica de les aigües s'en representen les condicions hidràuliques més rellevants, tals com la piezometria, els principals punts d'extracció i surgències. Quant a la qualitat de les aigües, es fa la descripció de les condicions hidroquímiques principals, tals com els continguts en elements majoritaris i components amb possible influència antròpica (salinitat i nitrats).

Els mapes s'han elaborat a partir de la informació de la base de dades de l'Agència Catalana de l'Aigua, de la base de dades de la Fundació Centre Internacional d'Hidrologia Subterrània (FCIHS), de la Direcció General d'Energia, Mines i Seguretat Industrial (DGEMiSI) i completada amb treball de camp.

La informació que es representa en el full es complementa amb informació addicional: assaigs de bombament, nivells d'aigua, resultats analítics del quimisme de l'aigua subterrània i superficial, cabals d'aigua superficial, sondatges i altra informació cartogràfica. Per a accedir a aquesta informació addicional i a les dades de camp cal contactar amb l'Institut Cartogràfic i Geològic de Catalunya.

La resolució màxima de la informació continguda en cadascun dels mapes és la corresponent a l'escala 1:25 000, a excepció del mapa de vulnerabilitat DRASTIC que és la corresponent a l'escala 1:100 000. Qualsevol interpretació a una escala superior pot comportar errors.

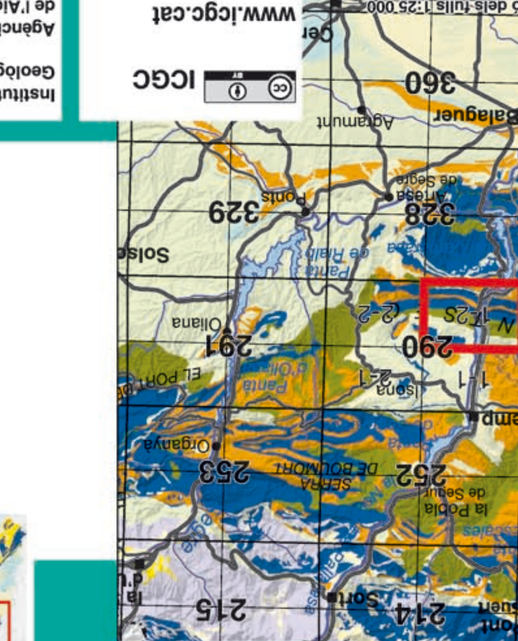

Institut Cartogràfic i Geològic de Catalunya (ICGC) · Agència Catalana de l'Aigua (ACA) · www.icgc.cat · 1a edició: setembre 2016 · ISBN 978-84-393-9485-3

Mapa geològic de Catalunya
Geotreball V. Mapa hidrogeològic
Llimiana
290-1-2 (65-24)
1:25 000

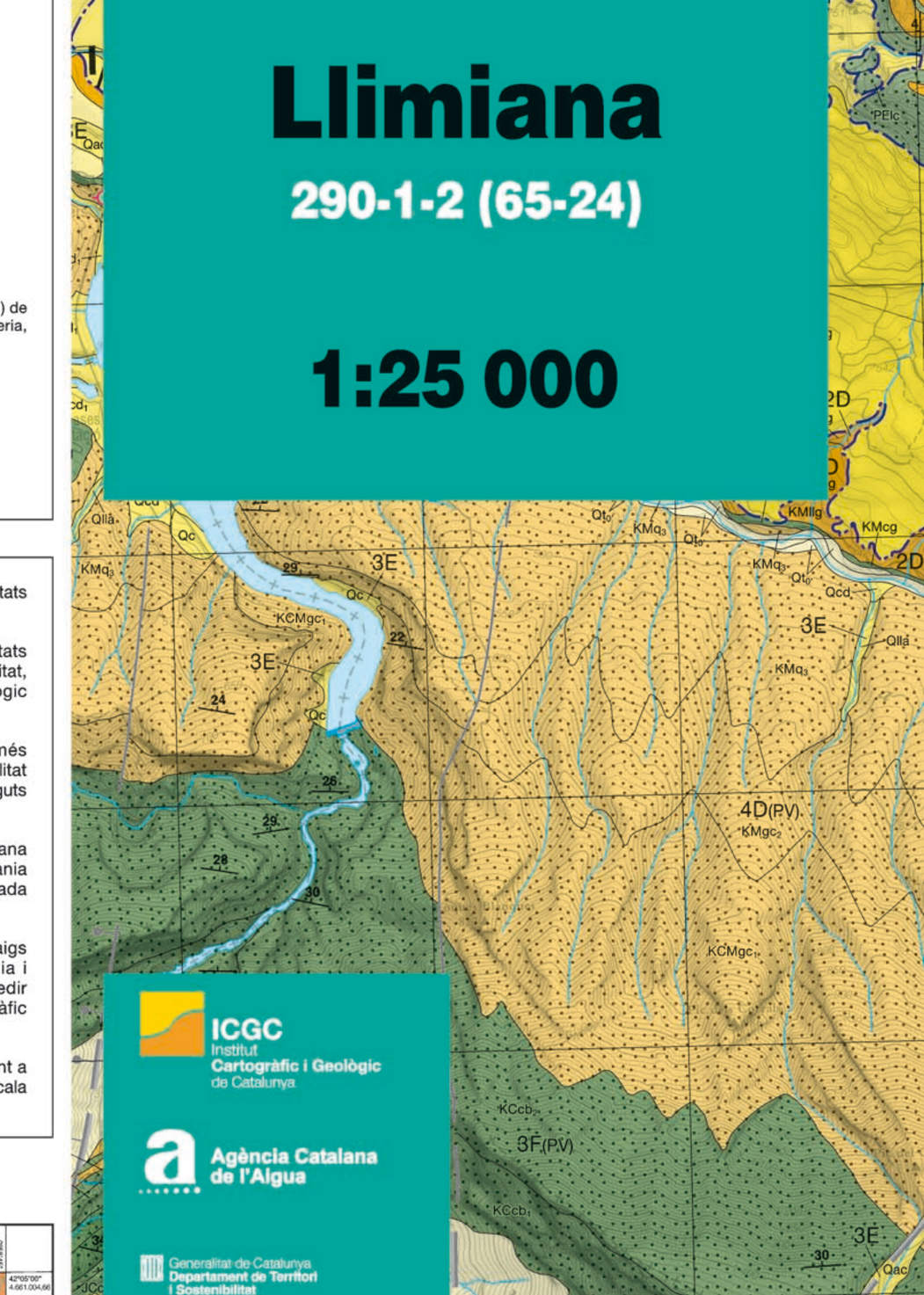

ICGC Institut Cartogràfic i Geològic de Catalunya · Agència Catalana de l'Aigua · Generalitat de Catalunya, Departament de Territori i Sostenibilitat

Direcció i coordinació del projecte:
Joan Palau i Ramírez
Ignasi Herms i Canellas

Coordinació del full:
Georgina Arnó i Pons
Emilio Ascaso

Gestió SIG:
Ana Isabel de Paz Magaz

Autors:
Georgina Arnó i Pons. *Composició del full i piezometria*
Montse Colomer i Casas. *Talls hidrogeològics, inventari de punts d'aigua i delimitació aqüífers*
Victor Camps i Clemente. *Hidroquímica, climatologia, vulnerabilitat i xarxes de control*
Fidel Ribera i Urenda (FCIHS). *Recopilació i síntesis d'informació de base*
Darío Pérez Sánchez (Geocat). *Treball de camp: caracterització de punts i mostreig*
Miquel Tolrà (Geocat). *Treball de camp: caracterització de punts i mostreig*

Amb la col·laboració:
Josep Manel Pascual i Diaz (ACA)
Xavier Carreras i Ibáñez (ACA)
Josep Fraile i Maseras (ACA)
Mireia Iglesias Carrera (ACA)

ICGC
Produït per: Institut Cartogràfic i Geològic de Catalunya (ICGC)
Agència Catalana de l'Aigua (ACA)
Edició i publicació: Institut Cartogràfic i Geològic de Catalunya (ICGC)

Base temàtica: Institut Cartogràfic i Geològic de Catalunya (ICGC), Agència Catalana de l'Aigua (ACA)
Base topogràfica BTC25m: Institut Cartogràfic i Geològic de Catalunya (ICGC)
Sistema geodèsic de referència: ETRS89 (el·lipsoide GRS80). Projecció cartogràfica UTM 31 nord.

Data de vol planimetria: abril 2014

Treball de camp: abril, maig i juny de 2013

Primera edició: setembre 2016 — Dipòsit Legal: B. 24 104-2016

Aqüífers en materials del quaternari 1:50 000

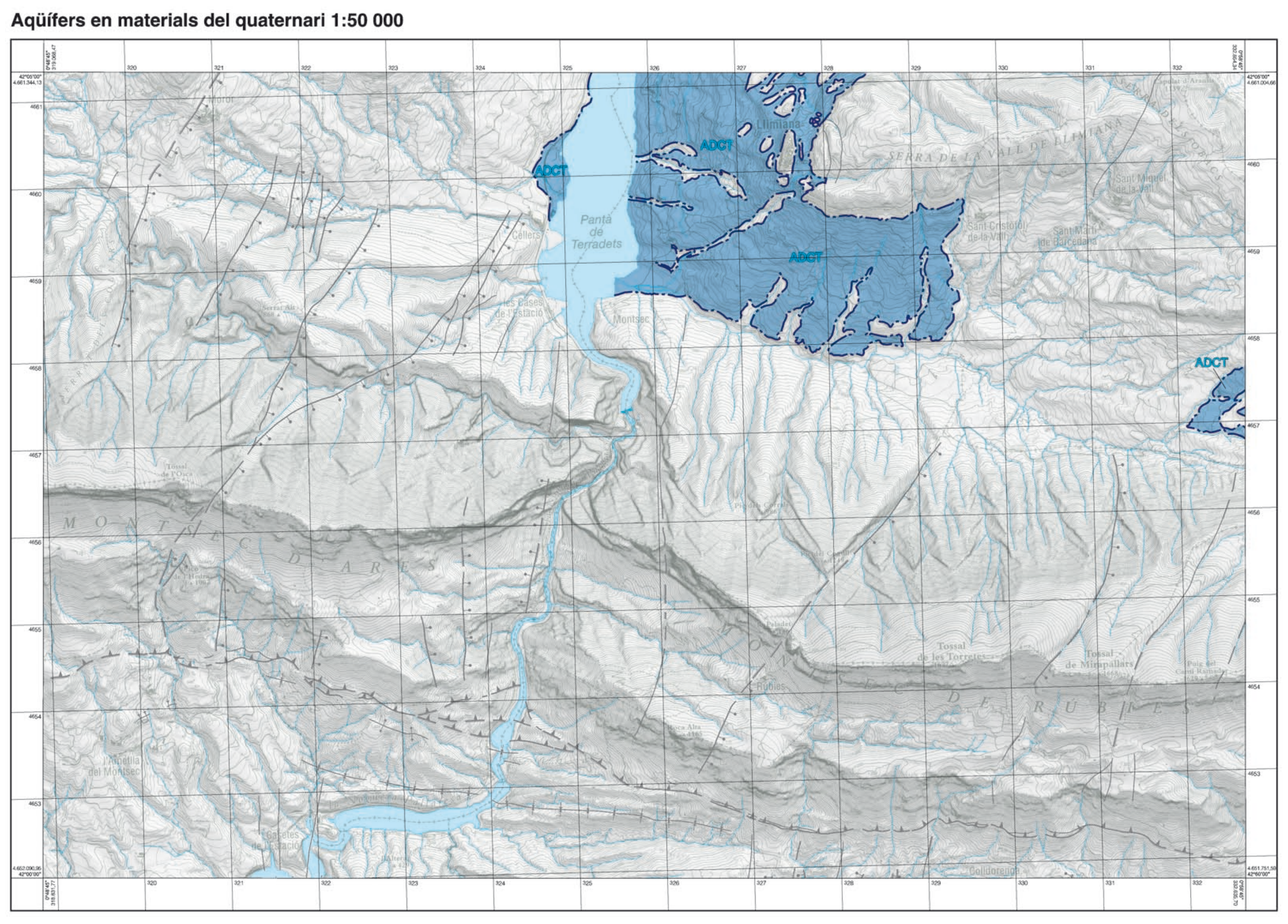

Llegenda

Àrea mesozoica i terciària del Montsec - Conca de Tremp (117)

ADCT — **Aqüífers detrítics quaternaris de la Conca de Tremp (117A01)**
Agrupació d'aqüífers lliures amb porositat intergranular d'extensió i continuïtat limitades. Estan formats per dipòsits al·luvials i dipòsits de ventall amb proporcions variables de graves, sorres, llims i argiles. Els dipòsits al·luvials associats a la Noguera Pallaresa formen el cos principal d'aquesta agrupació. Els dipòsits de ventall formen cossos de menor entitat i discontinus com els que envolten els vessants de la serra de la Vall de Llimiana. El gruix saturat d'aquests dipòsits és variable de fins a 5-6 m. El flux d'aigua és en general paral·lel a la topografia i en els dipòsits de ventall molt proper a la superfície, fet que afavoreix l'aparició de nombroses fonts.
La recàrrega es produeix principalment per infiltració d'aigua de pluja i per infiltració des dels cursos d'aigua superficials quan aquests són influents. La descàrrega es produeix a través de fonts i per extraccions.

ACICT — **Aqüífer de les calcàries ilerdianes de la Conca de Tremp (S/C)**
Aqüífer de tipus lliure constituït pels nivells de calcàries ilerdianes de l'Eocè i els nivells de margues i gresos que s'hi troben intercalats. El conjunt presenta una porositat per fissuració i carstificació. Aquests materials formen els relleus positius sobre els dipòsits paleocens que reomplen la Conca de Tremp com la serra de la Vall de Llimiana o la Serra de la Campaneta.
La recàrrega es produeix per infiltració d'aigua de pluja. La descàrrega es produeix a través de fonts i per flux subterrani cap als aqüífers detrítics quaternaris (ADCT) que recobreixen el peu d'aquests relleus.

ALPT — **Aqüífers locals en medis de baixa permeabilitat a les margues i gresos paleògens de la Conca de Tremp (117F21)**
Agrupació d'aqüífers d'extensió i continuïtat limitades formats pels nivells més permeables de calcàries, gresos i conglomerats amb porositat per fissuració intercalats en els materials paleocens garumnians que reomplen la Conca de Tremp. En general, l'explotabilitat d'aquests nivells és baixa i sovint els pous que exploten aquest aqüífer ho fan conjuntament amb l'aqüífer dels gresos d'Areny (AGA).
La recàrrega es produeix per infiltració d'aigua de pluja i per flux subterrani des de l'aqüífer dels gresos d'Areny (AGA). La descàrrega es dóna per extraccions i a través de fonts.

AGA — **Aqüífer dels gresos d'Areny (117B41)**
Aqüífer de tipus predominantment confinat amb porositat per fissuració i carstificació. A les vores de la Conca de Tremp, on aquests materials afloren, l'aqüífer té un comportament de tipus lliure. Està format pels nivells de gresos, quarsarenites, calcarenites, calcàries i margues del grup Areny. És l'aqüífer artesià més important de la Conca de Tremp-Isona confinat pels materials de baixa permeabilitat paleocens. La seva potència és variable entre els 200 i els 500 m augmentant en general en direcció est i nord. La base dels nivells permeables coneguts és a uns 300 m de profunditat.
La recàrrega es produeix per infiltració d'aigua de pluja a les àrees topogràficament més elevades on l'aqüífer és aflorant i per flux subterrani des de l'aqüífer de les calcàries i margues jurassicocretàciques del Montsec-Conca de Tremp (ACMMT). La descàrrega es produeix per flux subterrani en direcció oest, a través de fonts i per extraccions.

AGA — **Aqüífer dels gresos d'Areny (117B41)**
Àmbit no aflorant de l'AGA on aquest aqüífer és explotable a menys de 300 m de profunditat.

ACMMT — **Aqüífer de les calcàries i margues jurassicocretàciques del Montsec - Conca de Tremp (117C31)**
Aqüífer predominantment de tipus confinat amb porositat per fissuració i carstificació format per margocalcàries, calcàries, dolomies, calcarenites i gresos triàsics, juràssics i cretacis. A les vores de la Conca de Tremp on aquests materials afloren, l'aqüífer té un comportament de tipus lliure.
La recàrrega es produeix per infiltració d'aigua de pluja a les àrees topogràficament més elevades on l'aqüífer és aflorant. La descàrrega és per flux subterrani en direcció a l'aqüífer dels gresos d'Areny (AGA) i a través de fonts i surgències càrstiques com el Forat de l'Or.

Àrea mesozoica i terciària de les serres exteriors (118)

ACSE — **Aqüífer de les calcàries mesozoiques i paleògenes de les Serres Exteriors (118C01)**
Aqüífer de comportament predominantment lliure amb porositat principalment per fissuració i format per calcàries, margues i gresos cuisians i ilerdians. La base dels nivells permeables coneguts és d'uns 350 m de profunditat.
La recàrrega es produeix per infiltració d'aigua de pluja i la descàrrega per flux subterrani en direcció sud, a través de fonts i per extracció en pous.

Signes convencionals dels aqüífers

Aqüífers de basament
- 450 Isolínia de nivell piezomètric en aqüífer de basament (msnm). Equidistància de 25 metres
- 425 Isolínia suposada de nivell piezomètric en aqüífer de basament (msnm). Equidistància de 25 metres

Piezometria realitzada amb dades de nivell del període abril, maig i juny de 2013 mesurats en pous de més de 50 m de profunditat i fonts associades al drenatge d'aqüífers de basament.

- Límit d'aqüífer en materials quaternaris
- Font de localització contrastada sense dades de cabal
- Pou/piezòmetre amb dada de nivell associada a l'aqüífer AGA
- 466,6 Cota del nivell piezomètric (msnm)
- (159) Profunditat del pou/piezòmetre (m)

La denominació i la codificació alfanumèrica d'aqüífers és l'oficial de l'Agència Catalana de l'Aigua.
La llegenda dels signes convencionals dels esquemes 1:50 000 es troba en el dors.

Aqüífers en materials del basament 1:50 000

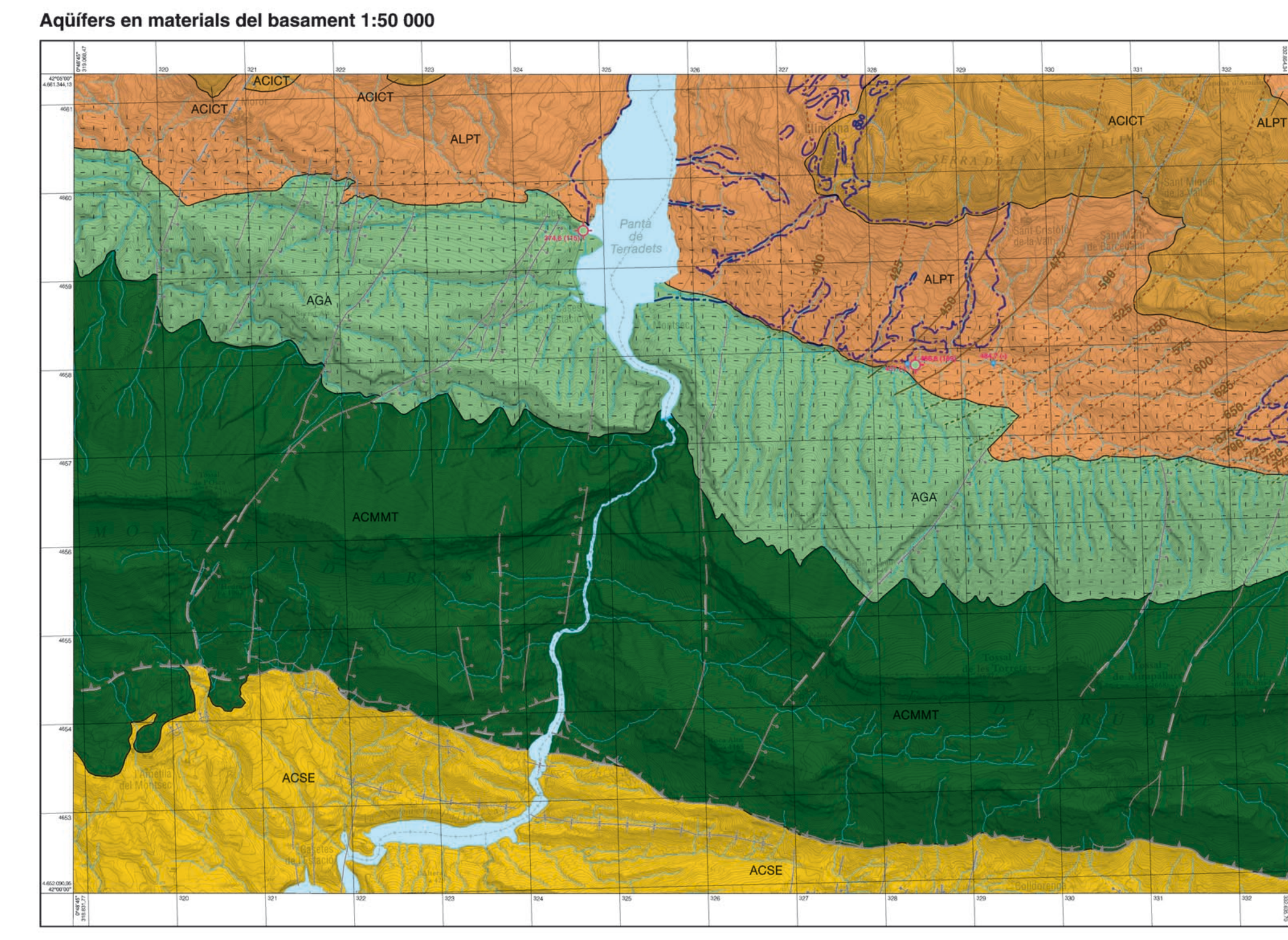

Mapa hidrogeològic 1:25 000 — **Llimiana 290-1-2** (65-24)

Litogeoquímic i hidrogeoquímic 1:50 000

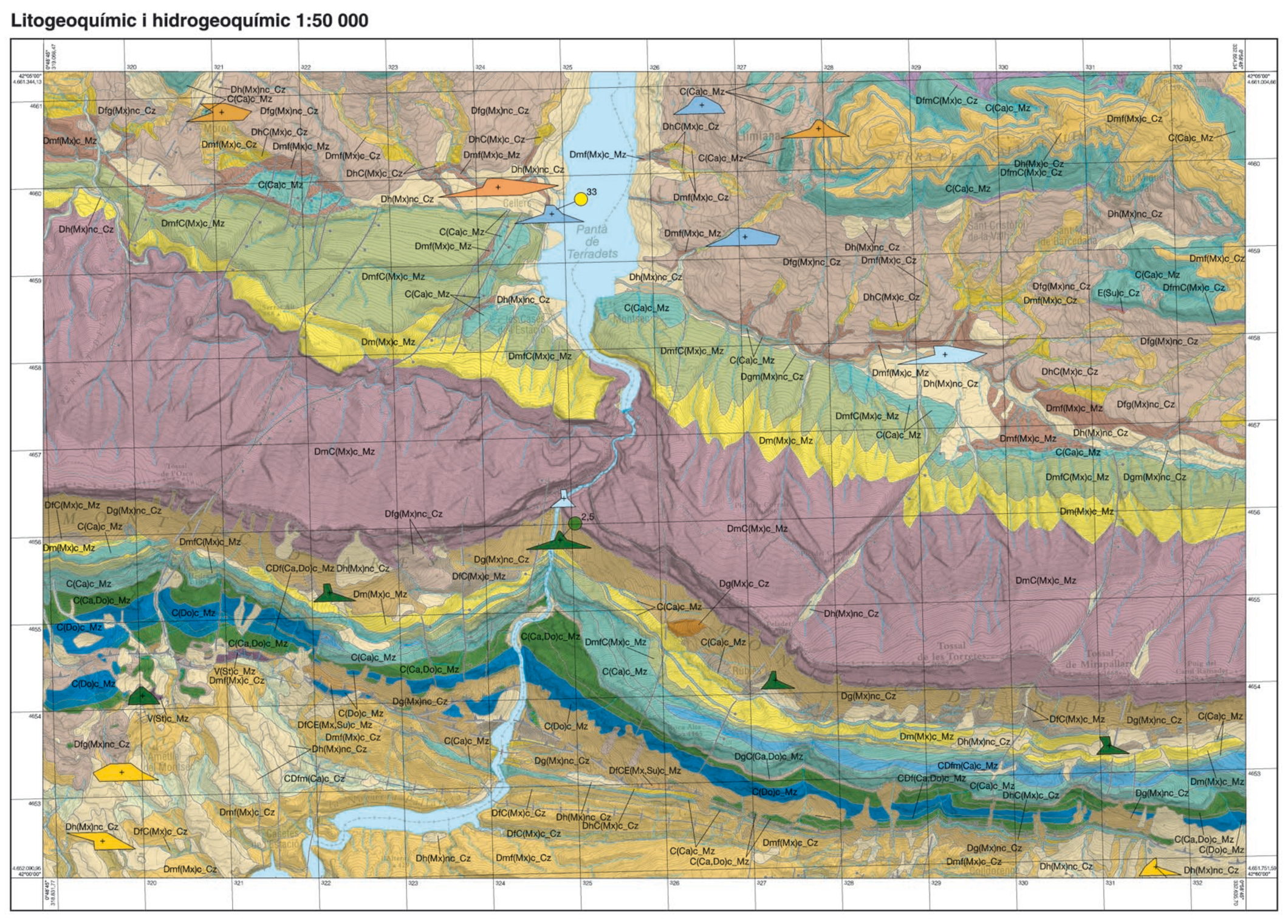

Llegenda

Mixtos
- DfmC(Mx)c_Cz — Margues, gresos i llims cenozoics
- Dg(Mx)c_Cz — Bretxes cenozoiques
- Dh(Mx)c_Cz — Gresos, margues i conglomerats cenozoics
- Dmf(Mx)c_Cz — Gresos, margues, lutites i limolites cenozoiques
- DfC(Mx)c_Cz — Margues cenozoiques
- DhC(Mx)c_Cz — Lutites, margues, gresos, conglomerats i calcàries cenozoiques
- DfC(Mx)c_Mz — Margues, margocalcàries calcàries i gresos mesozoics
- Dm(Mx)c_Mz — Gresos mesozoics
- DmC(Mx)c_Mz — Calcarenites, gresos i calcàries mesozoiques
- Dmf(Mx)c_Mz — Lutites i gresos cenozoics
- DmfC(Mx)c_Mz — Gresos, calcarenites, margues i calcàries mesozoiques
- DfCE(Mx,Su)c_Mz — Argiles, margocalcàries i guixos mesozoics

Mixtos no consolidats
- Dfg(Mx)nc_Cz — Argiles i llims amb còdols cenozoics
- Dg(Mx)nc_Cz — Graves cenozoiques
- Dgm(Mx)nc_Cz — Graves, gravetes i sorres cenozoiques
- Dh(Mx)nc_Cz — Graves, gravetes, sorres, llims i argiles cenozoiques

Carbonàtic consolidats
- DgC(Ca,Do)c_Mz — Bretxa de calcàries i dolomies mesozoiques
- CDfm(Ca)c_Cz — Calcàries, margocalcàries, argiles i gresos cenozoics
- C(Ca)c_Mz — Calcàries mesozoiques
- C(Ca,Do)c_Mz — Calcàries i dolomies mesozoiques
- C(Do)c_Mz — Dolomies mesozoiques
- CDf(Ca,Do)c_Mz — Margues, margocalcàries i margoldolomies mesozoiques
- CDfm(Ca)c_Mz — Calcàries, margues i gresos cenozoics

Evaporític
- E(Su)c_Cz — Guixos cenozoics

Volcànic
- V(St)c_Mz — Ofites mesozoiques

Origen
C: carbonàtic; D: detrític (granulometria: g: grollera; m: mitjana; f: fina, h: heterogranular); V: volcànic; P: plutònic; F: filonià; O: matèria orgànica; E: evaporític; M: metamòrfic

Quimisme-mineralogia
Mx: mixt silícic/silicatat/carbonàtic; Ca: calcari; St: silicatat; Si: silícic; Mo: matèria orgànica; Su: sulfat; Cl: clorurat

Grau de consolidació
nc: no consolidat; c: consolidat

Edat de la formació
Cz: Cenozoic; Mz: Mesozoic; Pz: Paleozoic

Nitrats
- <25 mg/l
- 25-40 mg/l

Els valors de nitrats provenen de les anàlisis realitzades als punts de la xarxa de control de l'Agència Catalana de l'Aigua. Per a cada estació de control es representa la concentració mitjana corresponent al període 2008-2011 (cinquè període de control de la Directiva 91/676/CEE).

Diagrames de Stiff modificats
- ADCT
- ACICT
- ACCMT
- ACSE
- ALPT
- Mostres d'aigua superficial

Na^++K^+, Mg^{2+}, Ca^{2+} — Cl^-, SO_4^{2-}, HCO_3^- — 20 15 10 5 0 5 10 15 20 meq / L

Els valors que es mostren provenen de les anàlisis realitzades per l'Agència Catalana de l'Aigua (ACA), per la *Fundación Centro Internacional de Hidrología Subterránea* (FCIHS) i per l'ICGC (campanyes de mostreig d'abril, maig i juny de 2013).

Signes convencionals dels mapes 50 000

Orografia
- Corba de nivell
- Corba de nivell mestra
- Cota altimètrica
- Vèrtex geodèsic

Geologia
- Contacte mecànic
- Contacte mecànic suposat
- Contacte mecànic fossilitzat
- Falla normal
- Falla normal suposada
- Falla normal fossilitzada
- Encavalcament
- Encavalcament suposat
- Encavalcament fossilitzat
- Anticlinal
- Sinclinal
- Sinclinal tombat

Xarxa hidrogràfica i elements d'hidrologia superficial
- Curs fluvial
- Curs fluvial de doble marge
- Recs, canals i sèquies
- Punt de pèrdua de drenatge
- Presa, resclosa
- Estany, embassament
- Piscina, bassa o dipòsit

Llegenda dels talls

Litologia / permeabilitat
- 5E — **Qt₀**. Graves i gravetes amb sorres de gra mitjà i groller i pocs llims. El gruix és irregular amb un màxim de 3 m. Permeabilitat alta.
- 3E — **Qlla**. Argiles, llims i sorres de mida de gra de mitjà a fi que contenen graves. Permeabilitat moderada.
- 3E — **Qcd**. Argiles i sorres llimoses que contenen còdols i blocs. Permeabilitat moderada.
- 3E — **Qdel**. Argiles i sorres llimoses amb còdols i blocs. Permeabilitat moderada.
- 5E — **Qep**. Clasts heteromètrics alguns d'ells d'ordre decimètric, amb una proporció variable de sorres i llims. Permeabilitat alta.
- 3E — **Qc**. Argiles, llims i sorres que contenen còdols. Permeabilitat moderada.
- 3E — **Qeg**. Argiles i llims, amb blocs angulosos. Permeabilitat moderada.
- 2E — **Qcs**. Argiles i llims argilosos amb còdols aïllats. El gruix és irregular amb un màxim de 10 m. mesurat en sondeigs. Permeabilitat baixa.
- 3E — **Qv₁**. Argiles i sorres llimoses amb còdols i blocs. Permeabilitat moderada.
- 3E — **Qcd₁**. Argiles i sorres llimoses amb còdols i blocs. Permeabilitat moderada.
- 4E — **Qv₃**. Sorres, llims i argiles amb còdols. El gruix és irregular amb un màxim de 9 m mesurat en sondeigs. Permeabilitat mitjana.
- 3D — **Ecgm**. Gresos i margues. Permeabilitat moderada.
- 3F — **ECcg**. Calcàries noduloses, margocalcàries, argiles i gresos carbonatats. Permeabilitat moderada.
- 3D — **ElCga**. Alternança de gresos i margues. Permeabilitat moderada.
- 2F — **Elm**. Margues. Permeabilitat baixa.
- 3D — **Elgg**. Gresos amb glauconita. Permeabilitat moderada.
- 2D — **Pllg**. Lutites amb intercalacions de gresos, llims i esporàdicament calcàries micrítiques. Fàcies Garumniana. Permeabilitat baixa.
- 2D — **Plgg**. Lutites i llimolites, amb intercalacions de gresos i esporàdicament conglomerats. Fàcies Garumniana. Permeabilitat baixa.
- 2D — **KPlcg**. Lutites, gresos i conglomerats. Fàcies Garumniana. Permeabilitat baixa.
- 1D — **KMlg**. Lutites amb intercalacions de gresos. Fàcies Garumniana. Permeabilitat molt baixa.
- 2D — **KMllg**. Lutites grises, i en menor proporció lignits i gresos. Fàcies Garumniana. Permeabilitat baixa.
- 3F — **KMcg**. Calcàries micrítiques amb intercalacions de margues i de lignits. Fàcies Garumniana. Permeabilitat moderada.
- 4D(PV) — **KMq₃**. Gresos, calcàries micrítiques i margues grises. Base del grup Areny. Permeabilitat equivalent mitjana amb indicis de variabilitat.
- 4D(PV) — **KMgc₂**. Gresos amb passades de calcarenites. Grup Areny. Permeabilitat equivalent mitjana amb indicis de variabilitat.
- 3F(PV) — **JL₁**. Calcàries, dolomies laminades i oolítiques, bretxes dolomítiques o dolomies estratificades i bretxificades. Permeabilitat moderada.
- 3F — **TRc**. Calcàries laminades o dolomies massives. Permeabilitat moderada.
- 3B — **Tok**. Ofites. Permeabilitat moderada.
- 1D — **Tk**. Argiles, margocalcàries, guixos i localment gresos lítics. Permeabilitat molt baixa.

Àrea mesozoica i terciària del Montsec - Conca de Tremp (117)
- ADCT — Aqüífers detrítics quaternaris de la conca de Tremp (117A01)
- ALPT — Aqüífers locals en medis de baixa permeabilitat a les margues i gresos paleògens de la Conca de Tremp (117F21)
- AGA — Aqüífer dels gresos d'Areny (117B41)
- ACCMT — Aqüífer de les calcàries i margues jurassicocretàciques del Montsec-Conca de Tremp (117C31)

Àrea mesozoica i terciària de les Serres Exteriors (118)
- ACSE — Aqüífer de les calcàries mesozoiques i paleògenes de les Serres Exteriors (118C01)

Signes convencionals

Geologia
- Contacte concordant
- Contacte transicional
- Contacte discordant
- Contacte per esllavissament gravitacional
- Falla inversa / falla indiferenciada

Hidrogeologia
- Font de localització contrastada sense dades de cabal
- Font de localització contrastada, de cabal < 10 000 m³/any
- Pou/piezòmetre amb dada de nivell piezomètric i informació del tram ranurat
- Pou/piezòmetre amb dada de nivell piezomètric sense informació del tram ranurat
- a- Superfície de nivell piezomètric lliure en aqüífer quaternari superficial; b- Dada de nivell piezomètric lliure en aqüífer quaternari superficial anterior a la campanya de camp; c- Dada de nivell piezomètric lliure en aqüífer quaternari superficial (campanya de camp d'abril, maig i juny de 2013)
- a- Superfície suposada de nivell piezomètric lliure en aqüífer quaternari superficial; b- Dada de nivell piezomètric lliure en aqüífer quaternari superficial anterior a la campanya de camp; c- Dada de nivell piezomètric lliure en aqüífer quaternari superficial (campanya de camp d'abril, maig i juny de 2013)
- a- Superfície de nivell piezomètric en aqüífer de basament; b- Dada de nivell piezomètric en aqüífer de basament anterior a la campanya de camp; c- Dada de nivell piezomètric en aqüífer de basament (campanya de camp d'abril, maig i juny de 2013)
- a- Superfície suposada de nivell piezomètric en aqüífer de basament; b- Dada de nivell piezomètric en aqüífer de basament anterior a la campanya de camp; c- Dada de nivell piezomètric en aqüífer de basament (campanya de camp d'abril, maig i juny de 2013)
- Direcció del flux d'aigua en aqüífer de basament
- a- Límit actuant com a barrera impermeable; b- Límit actuant com a barrera semipermeable; c- Límit sense significat en el flux; d- Límit actuant com a conducte

Porositat i xarxes de control 1:50 000

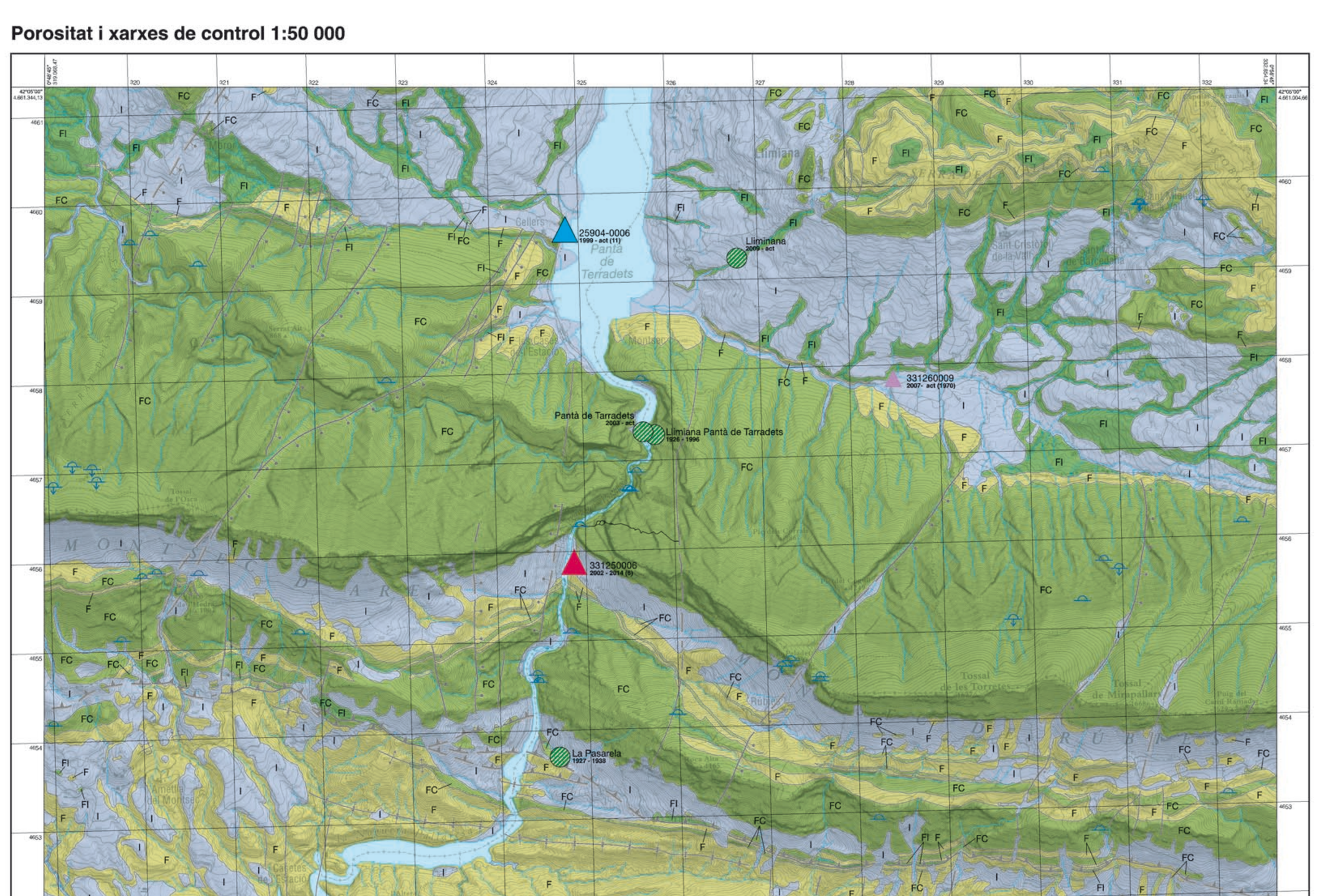

Llegenda

Tipus de porositat
- F — Porositat per fissuració
- FC — Porositat mixta per fissuració i carstificació
- FI — Porositat mixta intergranular i per fissuració
- I — Porositat intergranular

Dinàmica càrstica
- Cova
- Avenc
- Traça cavitat càrstica

Xarxes de control

Aigües subterrànies (ACA)
- Control de qualitat

Aigües subterrànies (CHE)
- Control de qualitat
- Control piezomètric

Etiquetes dels símbols
- 25904-0006 — Codi alfanumèric del punt de la xarxa de control d'aigües subterrànies o superficials
- 1999 - act (11) — Any d'inici de la presa de dades - Any final de la presa de dades (act: punt actualment actiu) / Nombre de dades disponibles

ACA: Xarxa de control d'aigües subterrànies: punts de control piezomètric i químic del Pla de Seguiment i Control (PSiC) de l'ACA per al període 2013-2018 (GOV/139/2013)

CHE: Punts de control de la Confederación Hidrográfica del Ebro

Estacions meteorològiques
- Estacions meteorològiques professionals

Etiquetes dels símbols
- Llimiana — Nom de l'estació meteorològica
- 2009 - act — Any d'inici de la presa de dades - Any final de la presa de dades

TALL I-I'

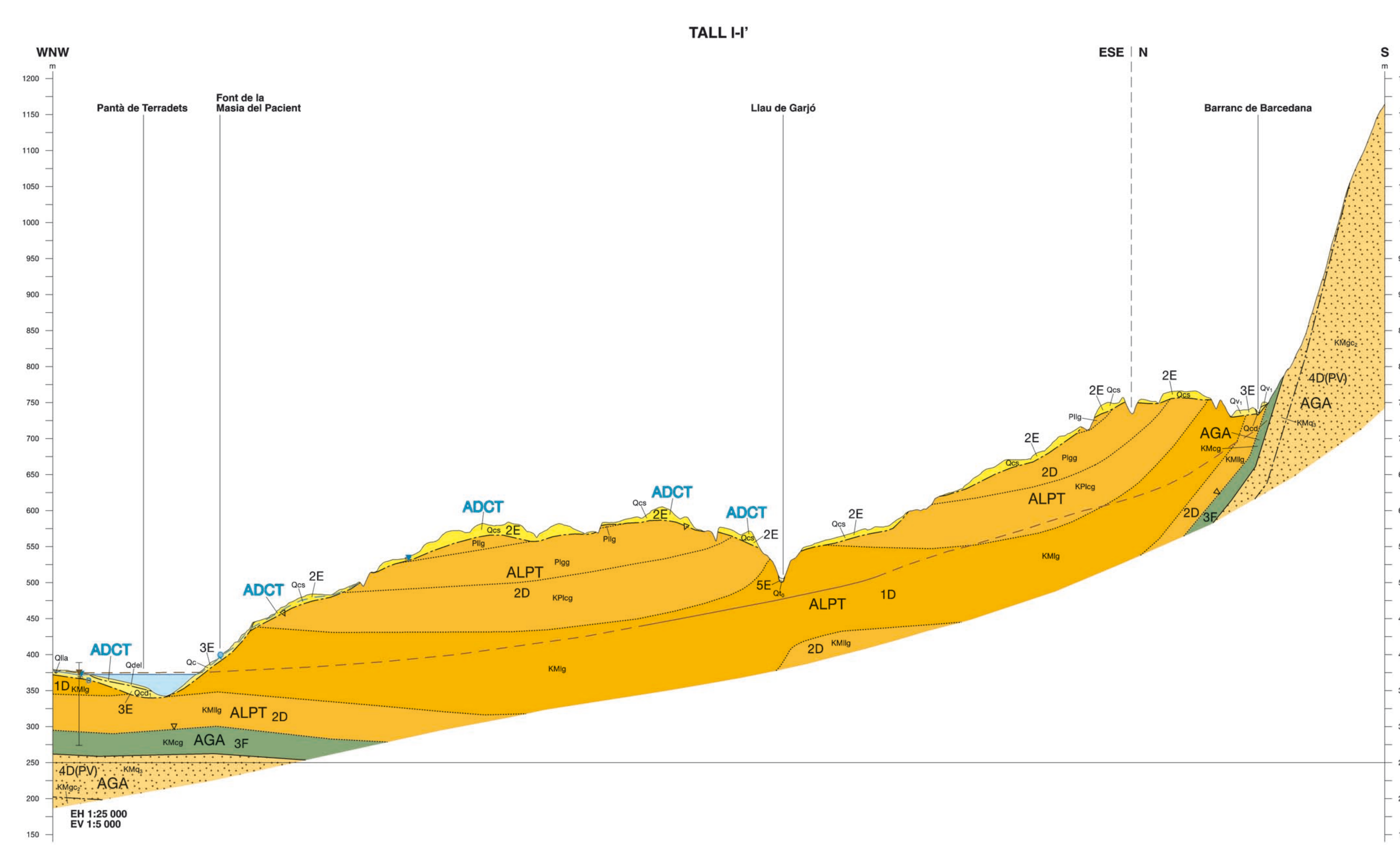

Litologia i conductivitat hidràulica

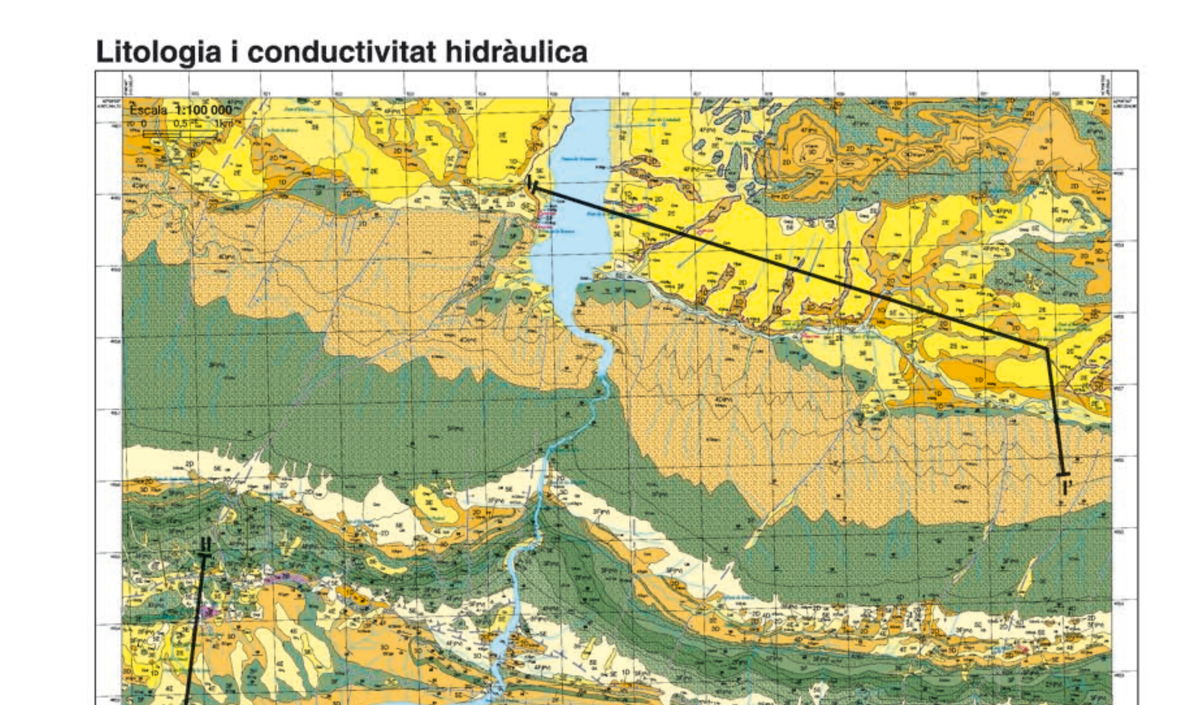

Aqüífers en materials del basament i piezometria

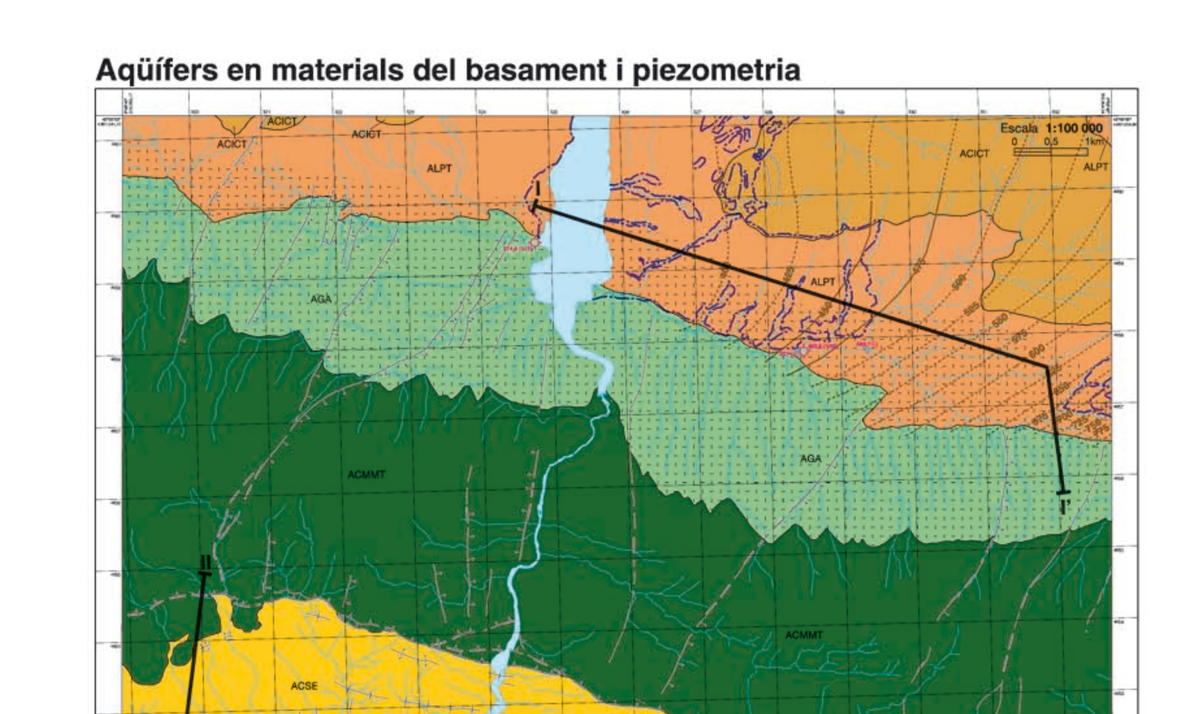

Aqüífers en materials del quaternari i piezometria

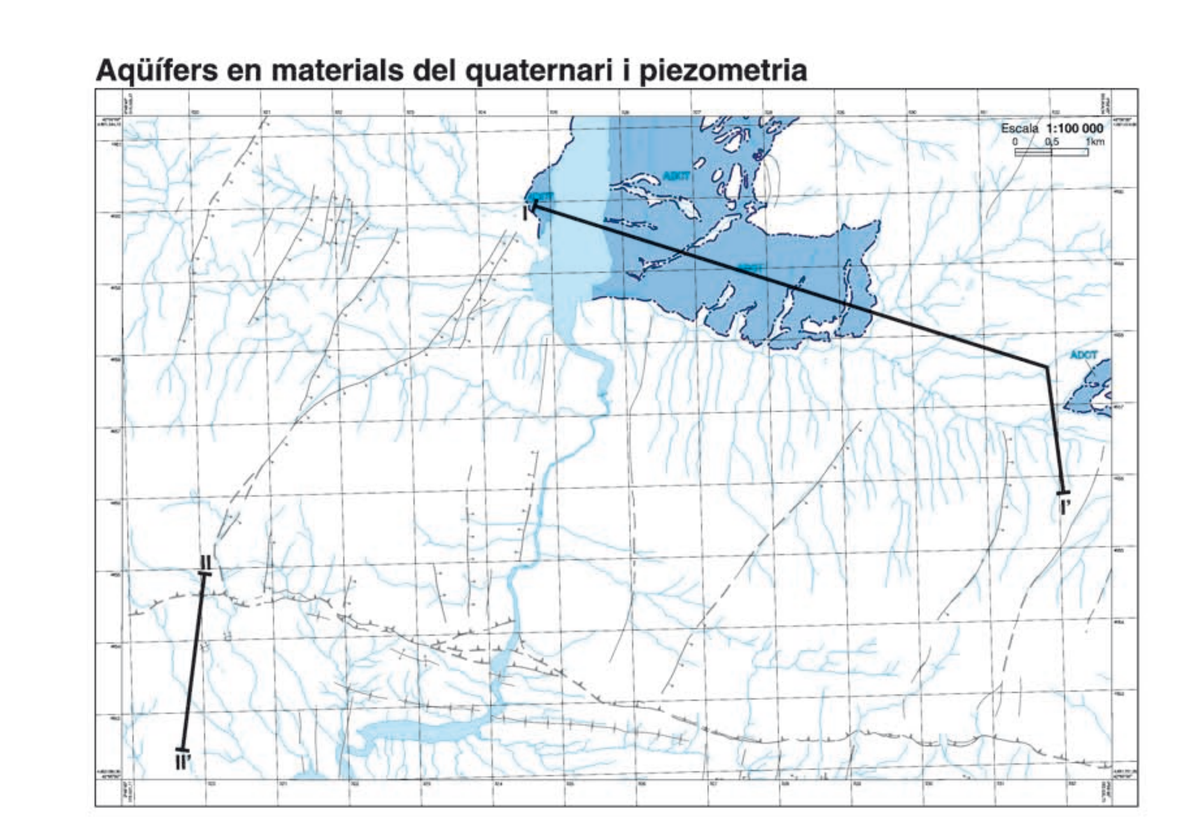

Vulnerabilitat (DRASTIC) 1:100 000

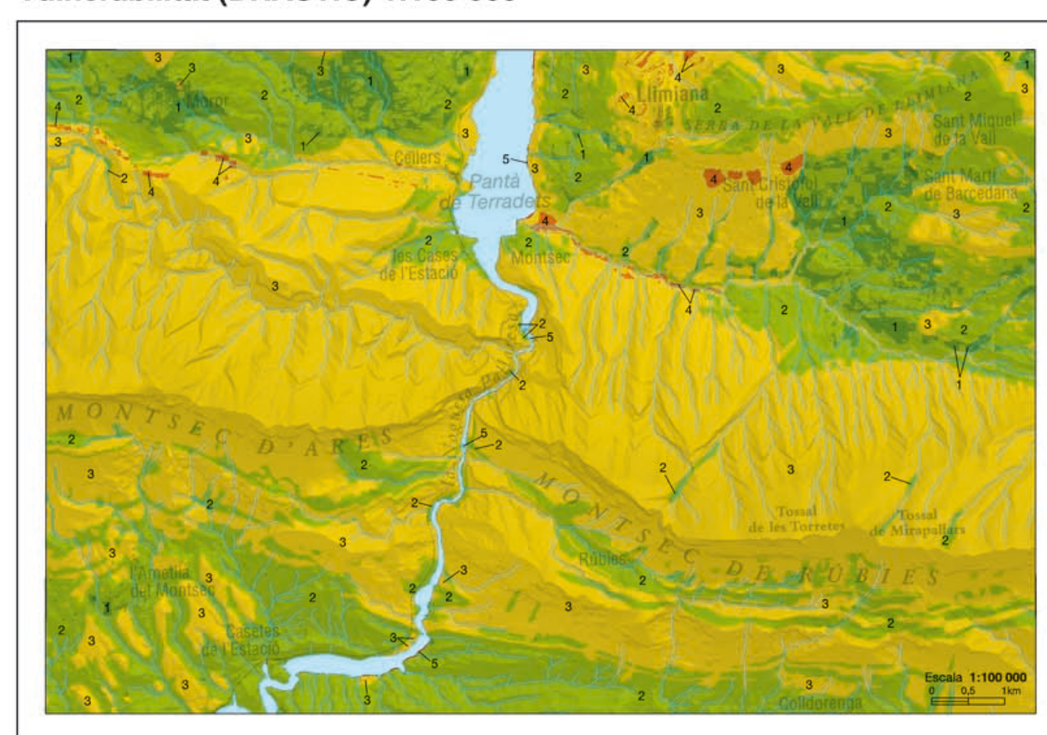

Vulnerabilitat

El mapa de vulnerabilitat intrínseca dels aqüífers a la contaminació, s'ha elaborat aplicant la metodologia DRASTIC desenvolupada per Linda Aller *et al.* (1987) des de la U.S. Environmental Protection Agency. Es tracta d'un mètode paramètric de ponderació de set factors que controlen el moviment de l'aigua subterrània: **D** o profunditat de l'aigua (*Depth to water*), **R** o recàrrega neta (*net Recharge*), **A** o litologia i estructura del medi aqüífer (*Aquifer media*), **S** o tipus de sòl (*Soil media*), **T** o topografia del terreny (*Topography*), **I** o naturalesa de la zona no saturada (*Impact of the vadose zone media*) i **C** o conductivitat hidràulica (*hidraulic Conductivity of the aquifer*). A cadascun d'aquests factors se li assigna un valor d'entre 1 i 10.

Cal tenir en compte que el mètode DRASTIC assumeix que: a) el contaminant és introduït des de la superfície del terreny, b) el contaminant es mobilitza cap a la zona saturada per mitjà de l'aigua de recàrrega i c) el contaminant té el mateix grau de mobilitat que l'aigua.

L'índex DRASTIC avalua la possibilitat que un contaminant s'incorpori a la zona saturada mitjançant l'aigua de recàrrega des d'una perspectiva qualitativa regional. Per tant, l'índex DRASTIC permet una primera aproximació relativa de la vulnerabilitat de l'aigua subterrània a la contaminació, però no és determinant per a establir la idoneïtat d'un emplaçament on es tingui previst de desenvolupar-hi activitats potencialment contaminants.

ÍNDEX DRASTIC = 5D + 4R + 3A + 2S + 1T + 5I + 3C

	Variables	Ràtio de ponderació
D	Profunditat del nivell freàtic	5
R	Recàrrega neta	4
A	Litologia i estructura del medi aqüífer	3
S	Tipus de sòl	2
T	Topografia	1
I	Naturalesa de la zona no saturada	5
C	Conductivitat hidràulica de l'aqüífer	3

Amb els resultats obtinguts, el territori se zonifica segons la següent escala de cinc graus qualitatius:

Escala DRASTIC de vulnerabilitat qualitativa

Valor ÍNDEX DRASTIC	Nivell de vulnerabilitat	Significats dels nivells de vulnerabilitat
Superior a 185	5: Molt alta	Indica que l'àrea és vulnerable a la majoria dels contaminants, amb impacte relativament ràpid en molts escenaris de contaminació
Entre 145 i 185	4: Alta	Indica que l'àrea és vulnerable a molts contaminants, excepte aquells fortament adsorbits o immediatament transformats, en molts escenaris de contaminació
Entre 104 i 145	3: Moderada	Indica que l'àrea és vulnerable a alguns contaminants, en especial aquells que són d'aportació contínua
Entre 64 i 104	2: Baixa	Indica que l'àrea només és vulnerable a contaminants conservatius en períodes de temps llargs, amb aportació o lixiviació contínua
Inferior a 64	1: Molt baixa	Típica d'àrees amb capes confinants sense flux vertical significatiu

Referència
ALLER, L., BENNETT, T., LEHR, J. H., PETTY, R.J. i HACKET, G., (1987): DRASTIC: *A Standardized system for evaluating ground water pollution potential using hydrogeologic settings.* EPA600/2-87/035. 641 pp.

Evolució de la precipitació anual i la temperatura mensual Estacions meteorològiques de Sant Romà d'Abella [CP] i Vilanova de Meià [CQ]. Sèrie 1997-2015

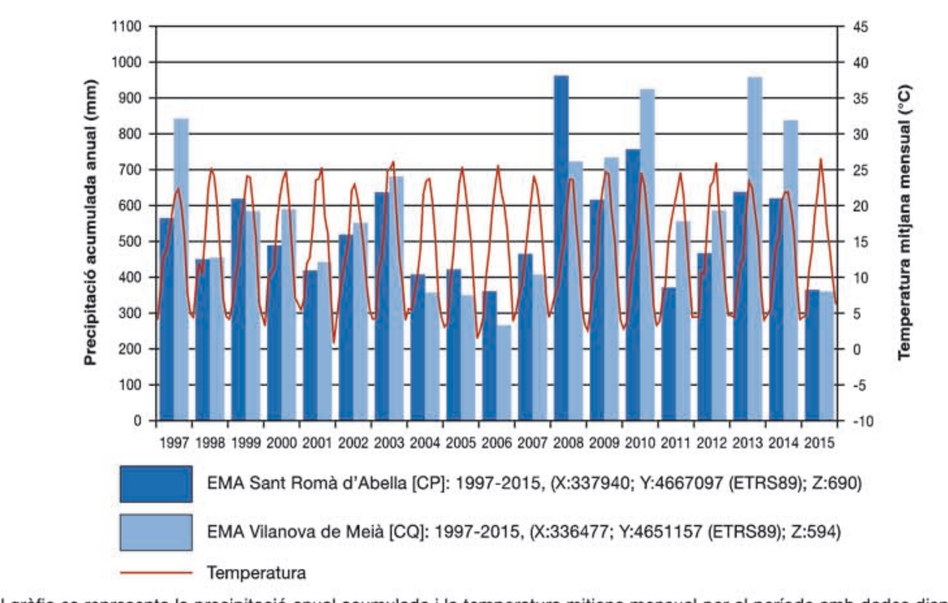

Al gràfic es representa la precipitació anual acumulada i la temperatura mitjana mensual per al període amb dades disponibles de 1997 a 2015 per a les estacions de Sant Romà d'Abella (clima Mediterrani Prepirinenc Occidental) i Vilanova de Meià (clima Mediterrani Continental Sec).
L'elaboració d'aquest gràfic s'ha realitzat amb dades facilitades pel Servei Meteorològic de Catalunya.

Règim termopluviomètric Estació meteorològica de Sant Romà d'Abella [CP] Sèrie 1997-2015

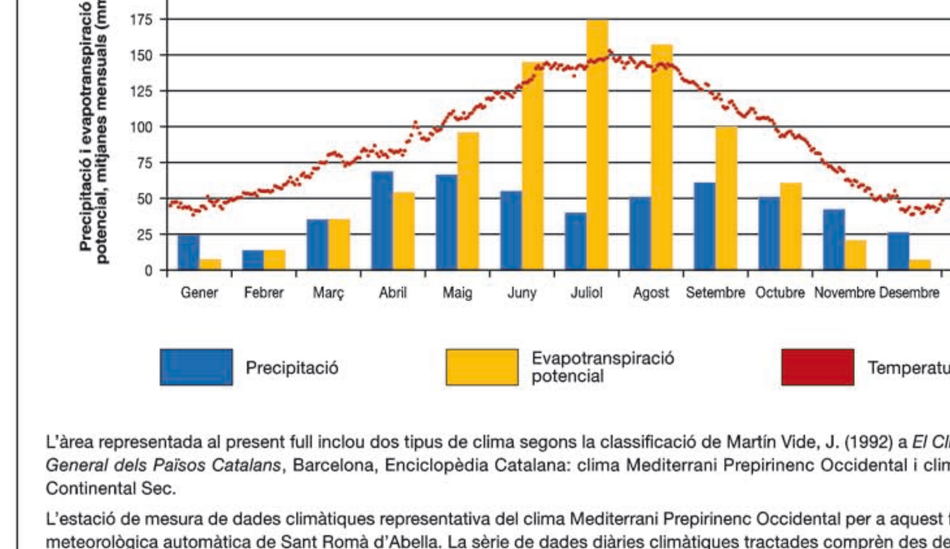

L'àrea representada al present full inclou dos tipus de clima segons la classificació de Martín Vide, J. (1992) a *El Clima, Geografia General dels Països Catalans*, Barcelona, Enciclopèdia Catalana: clima Mediterrani Prepirinenc Occidental i clima Mediterrani Continental Sec.
L'estació de mesura de dades climàtiques representativa del clima Mediterrani Prepirinenc Occidental per a aquest full és l'estació meteorològica automàtica de Sant Romà d'Abella. La sèrie de dades diàries climàtiques tractades comprèn des del 1997 a 2015.
Al gràfic es representa la temperatura i la precipitació mitjanes per al període amb dades disponibles i l'evapotranspiració potencial calculada amb dades diàries pel mètode de Thornthwaite.
L'elaboració d'aquest gràfic s'ha realitzat amb dades facilitades pel Servei Meteorològic de Catalunya.

Tall II-II'

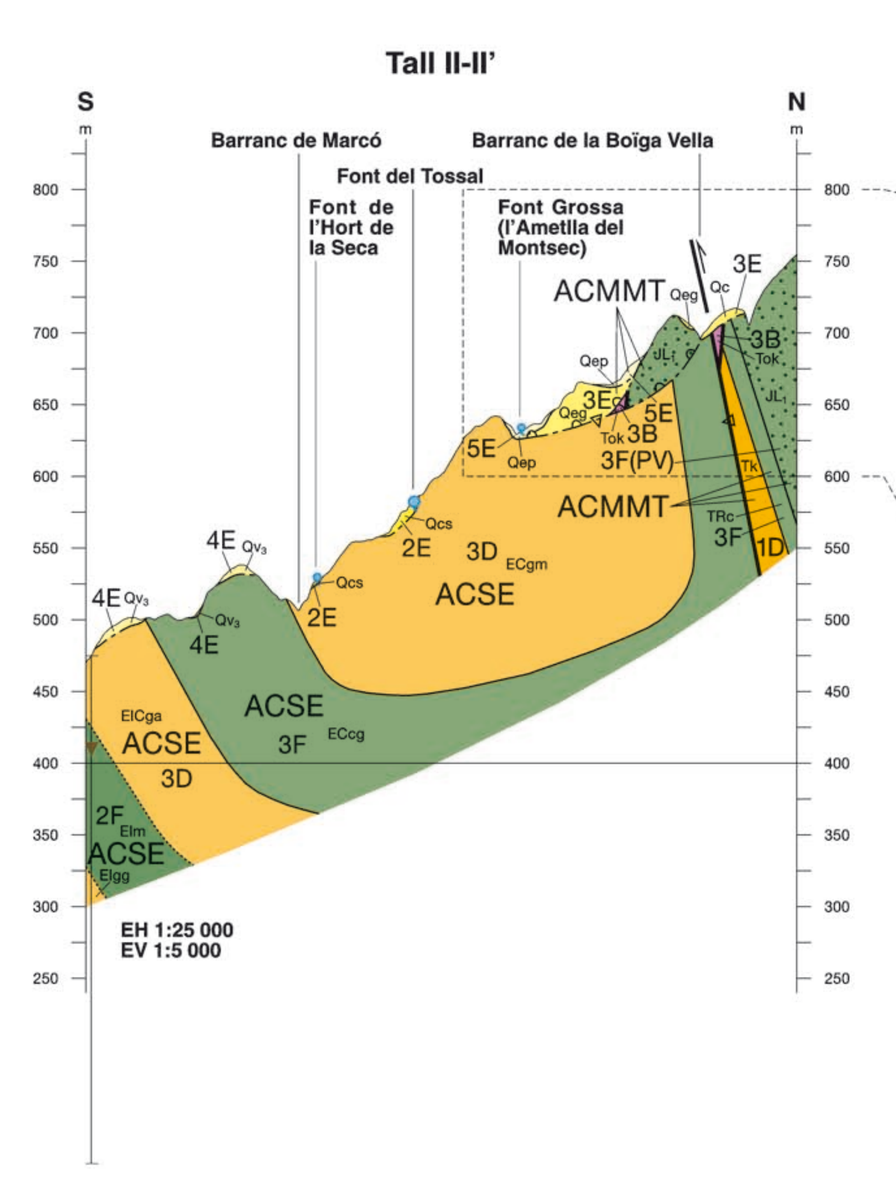
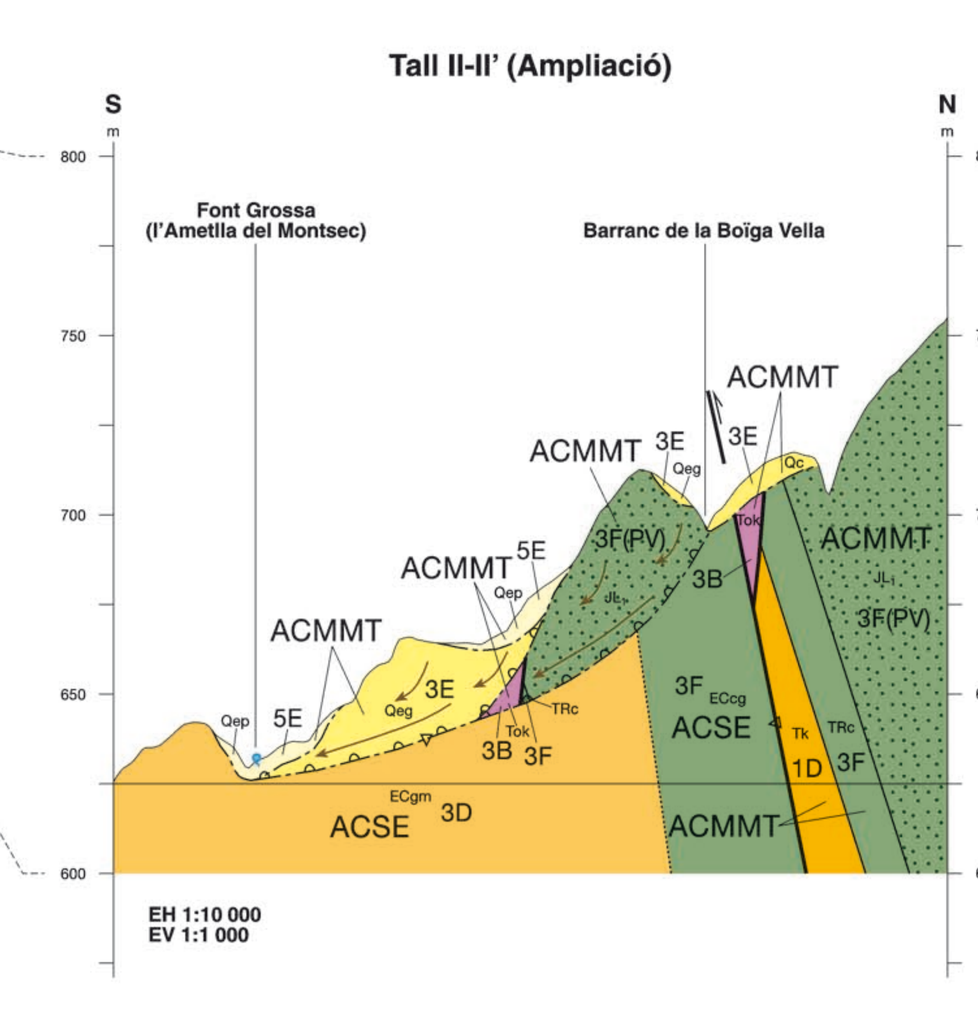
Tall II-II' (Ampliació)