

Legenda
Dipòsits antics
Sediments quaternaris
Riques mineralitzades
Riques hidrocarburants

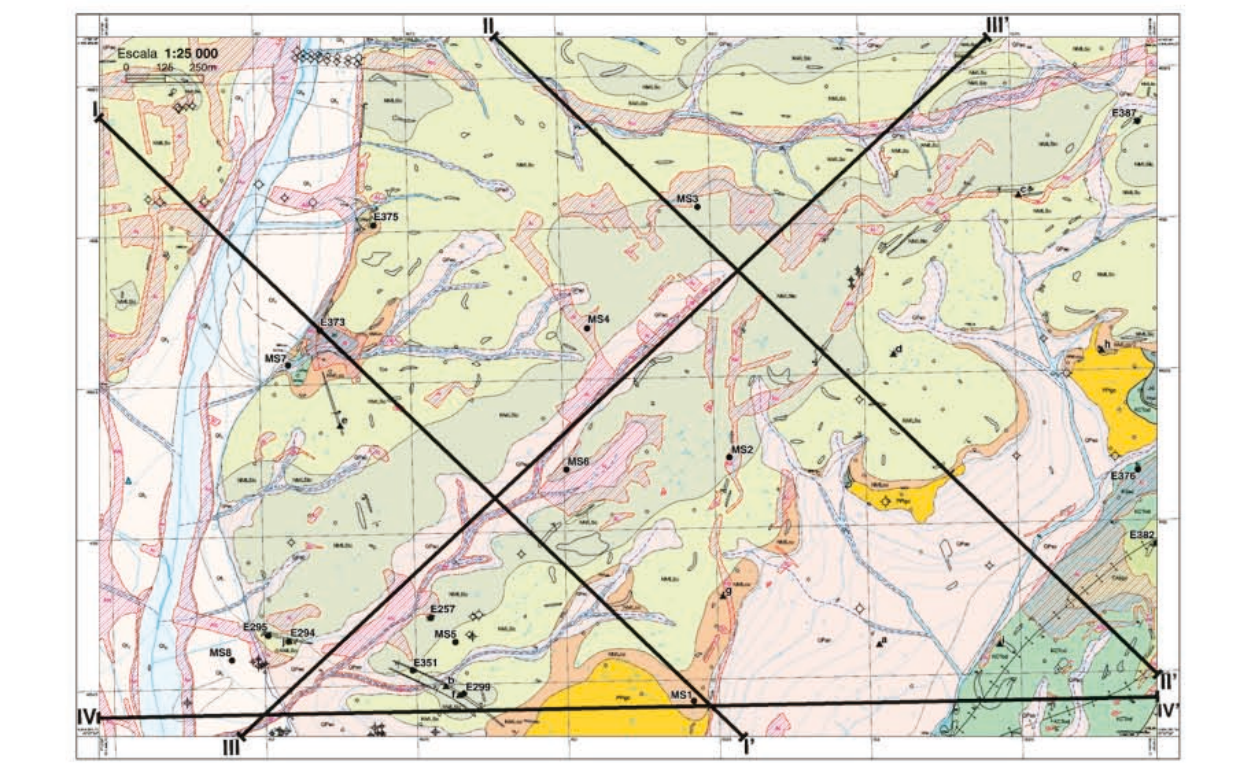
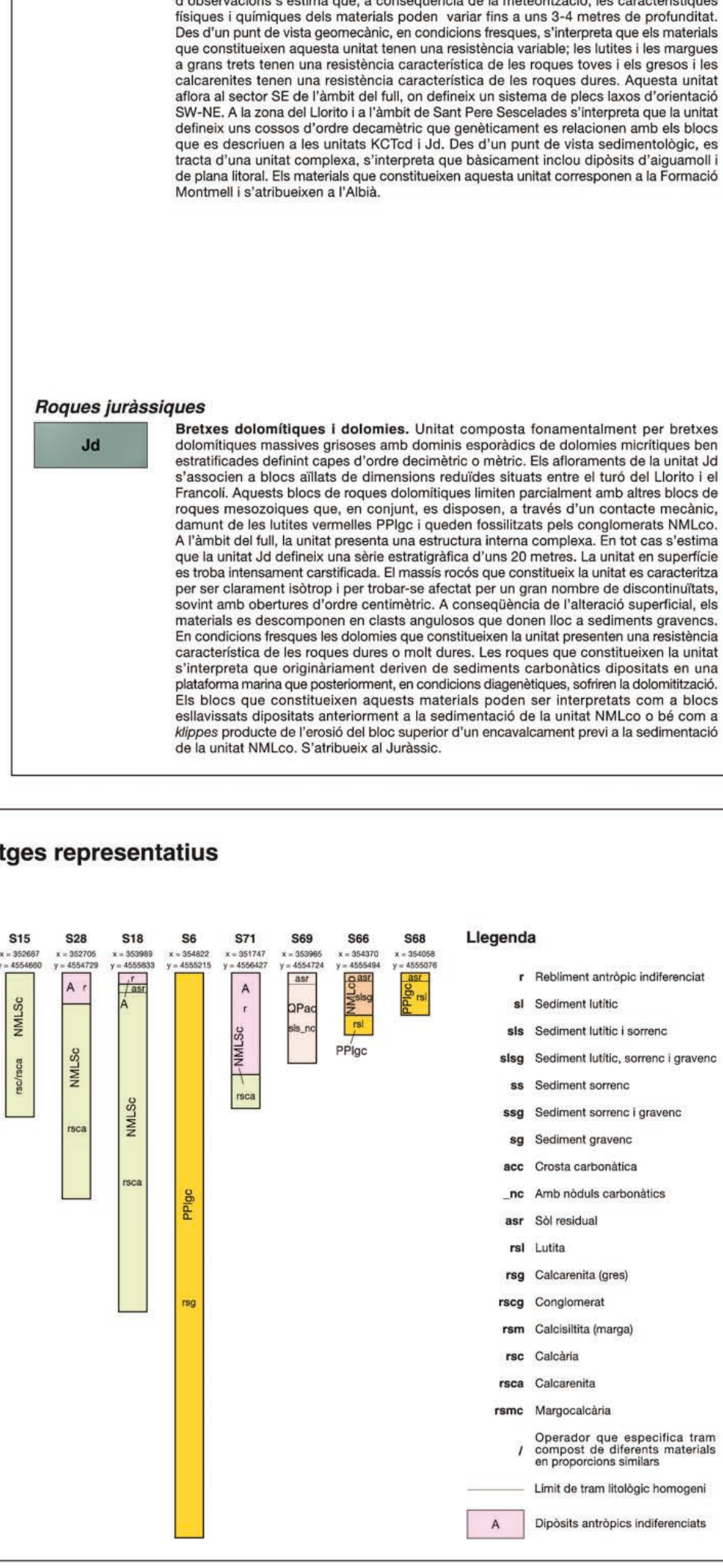
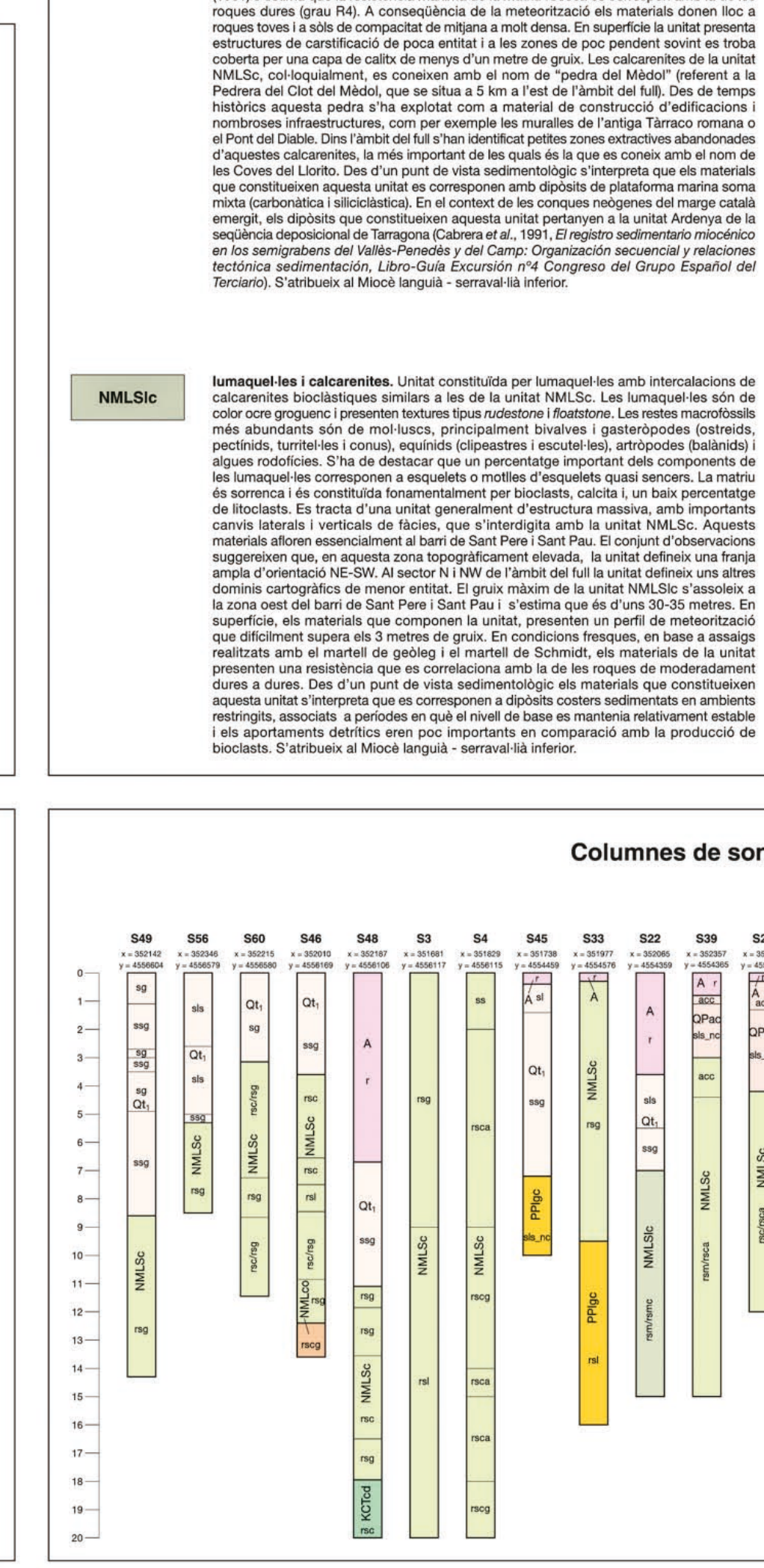



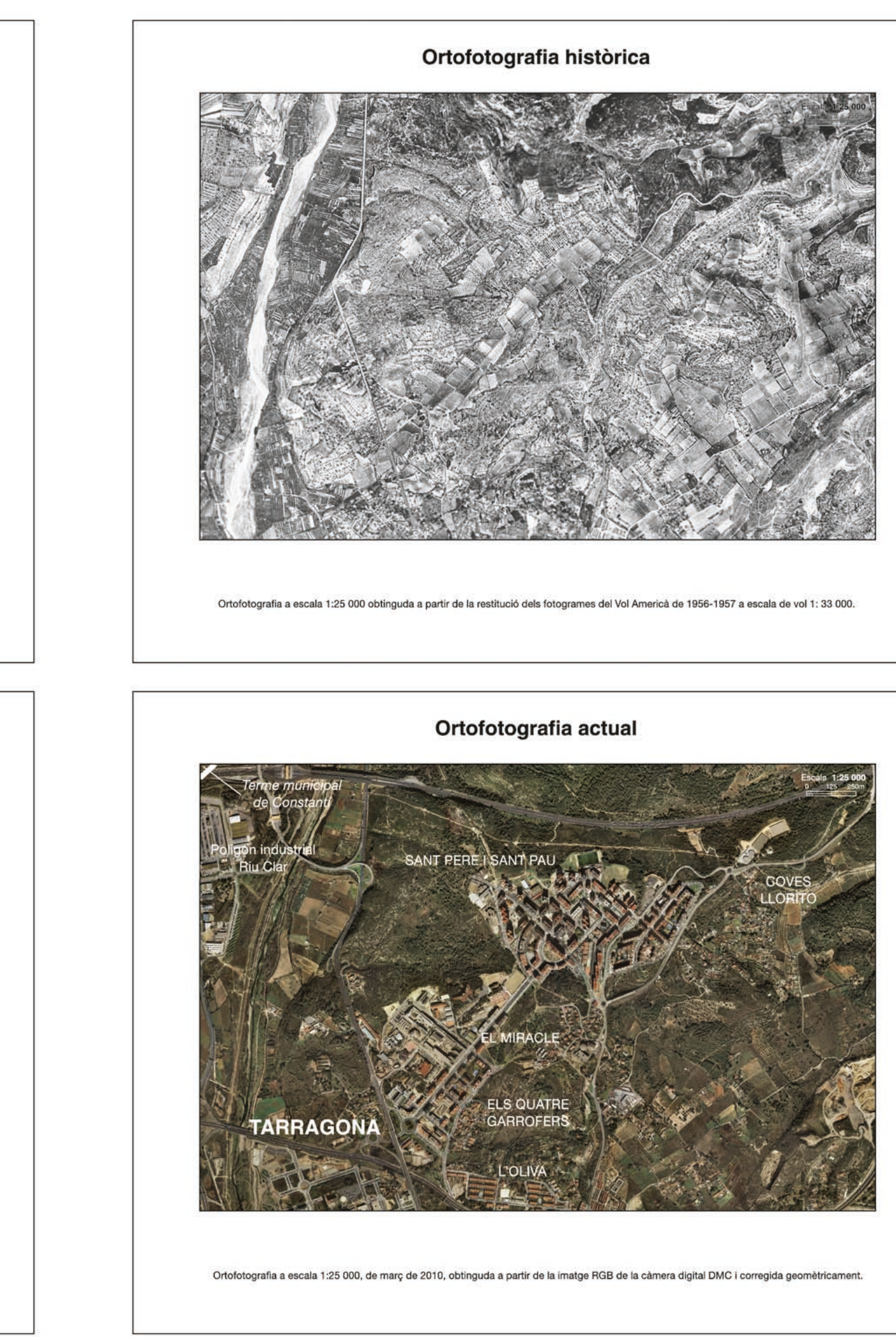
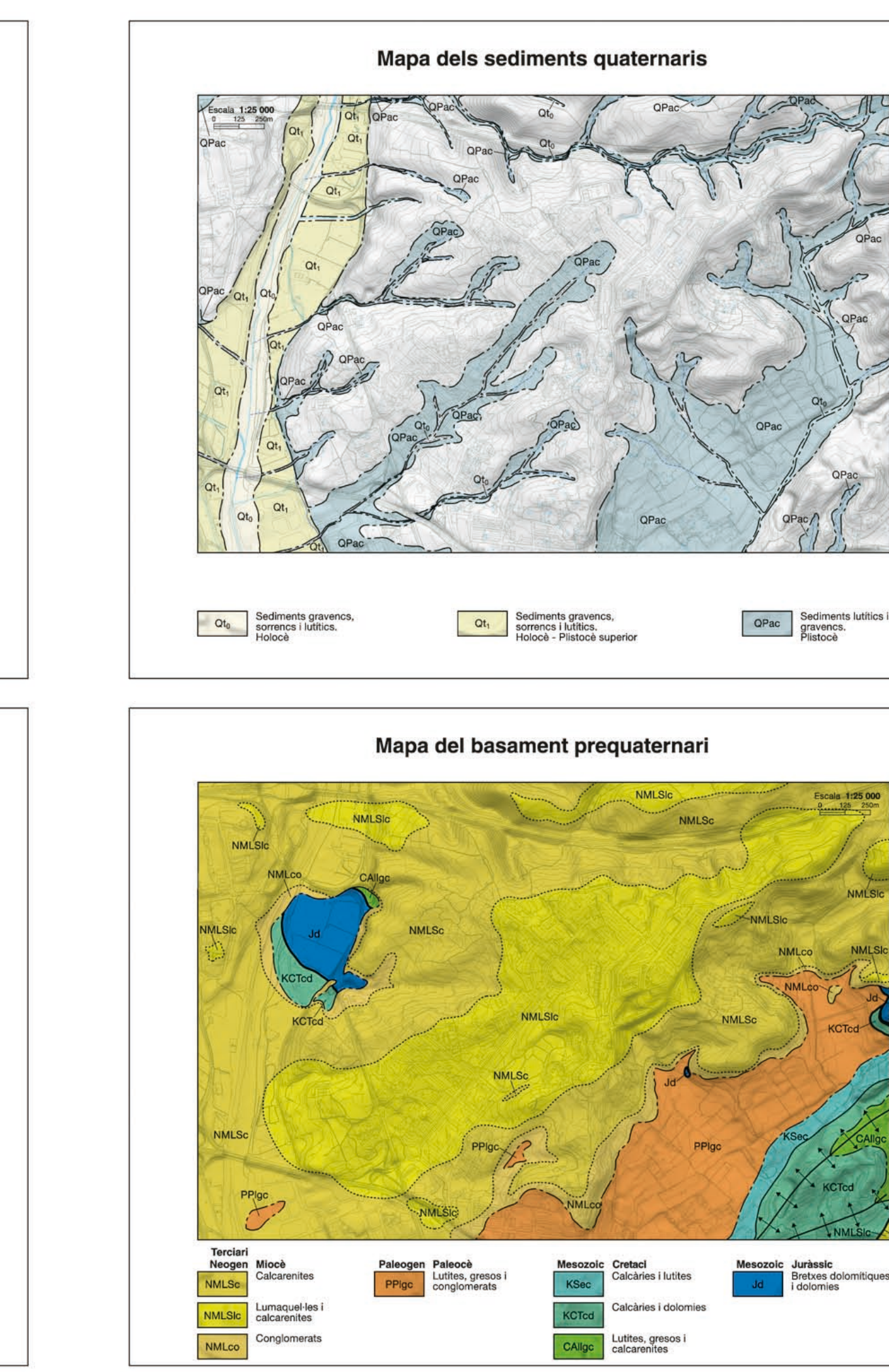
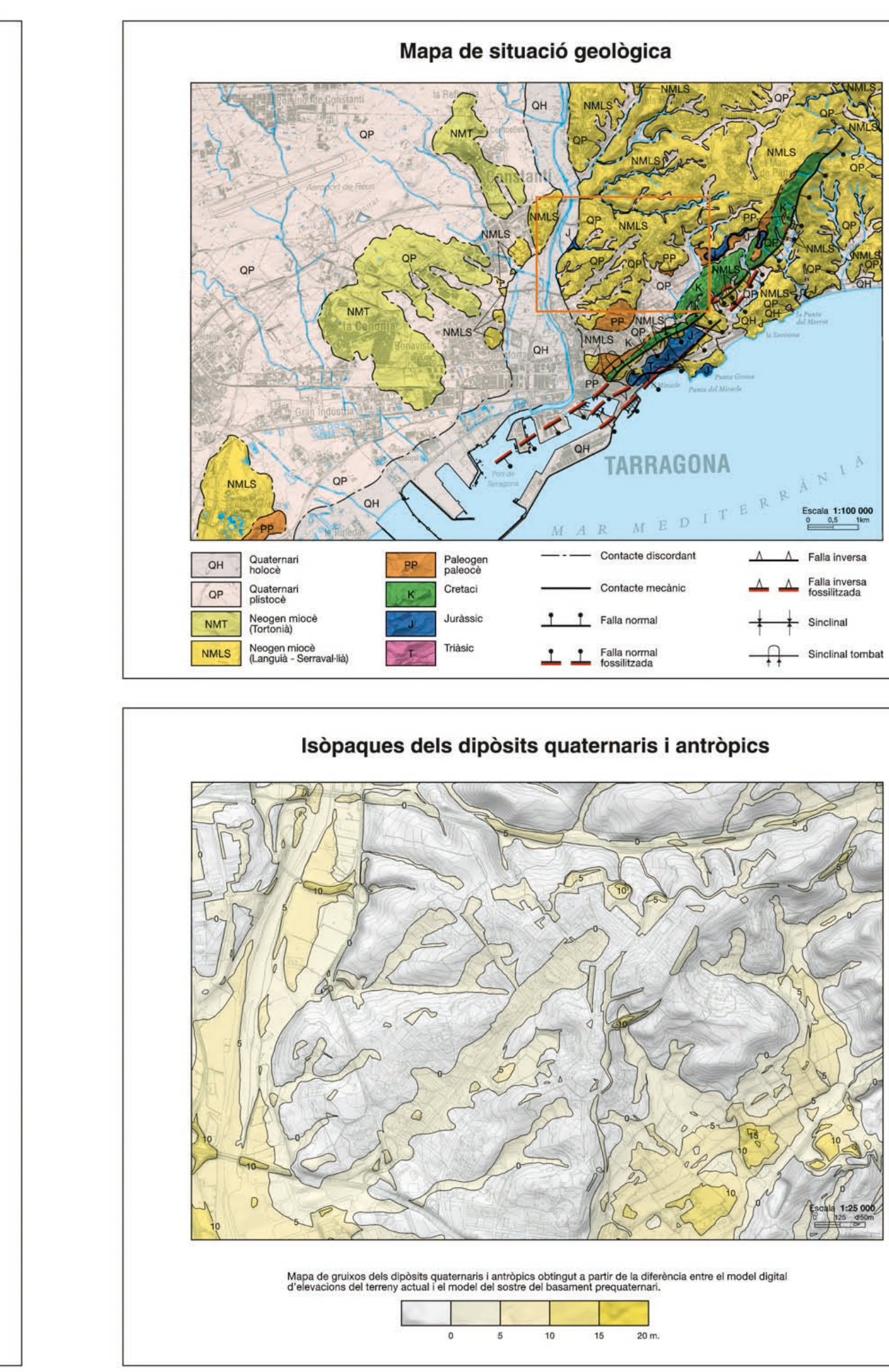
Legenda
Riques mineralitzades
Riques hidrocarburants

Signes convencionals
Cotes elevades
Cotes baixes

Mapa geològic de Catalunya
Geotràil III
Mapa geològic de les zones urbanes
Scale 1:5 000

Escala 1:5 000
Data de l'edició: 2018



Mapa geològic
La zona estudiada és el sector de Sant Pere i Sant Pau, inclòs en el terme municipal de Terrassa, concretament a l'entorn de Sant Pau, però, essencialment de la zona de Sant Pere.



Signes convencionals de l'equema
I. Serrallonga
II. Sant Pere i Sant Pau

Signes convencionals dels tallis
I. Serrallonga
II. Sant Pere i Sant Pau

Fotografies d'afioraments i mostres representatives
41. Tall d'unes lletxes lligades entre si, característiques dels dipòsits de la unitat OPe.



Legenda
Dipòsits antics
Sediments quaternaris
Riques mineralitzades
Riques hidrocarburants

