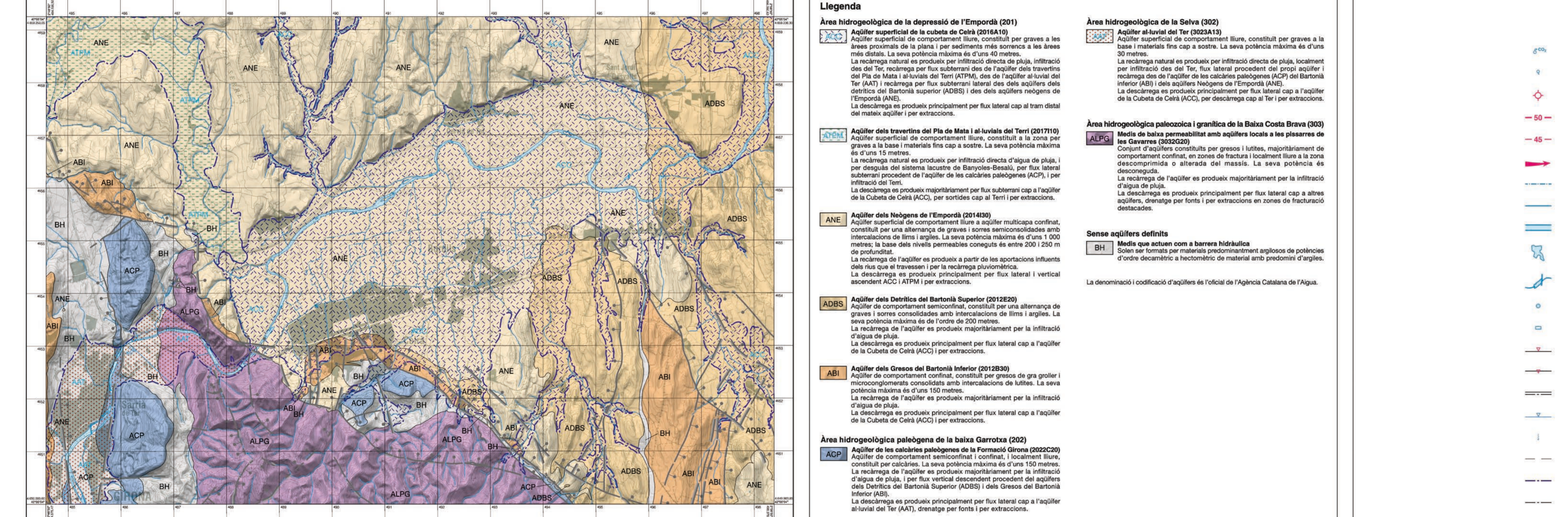


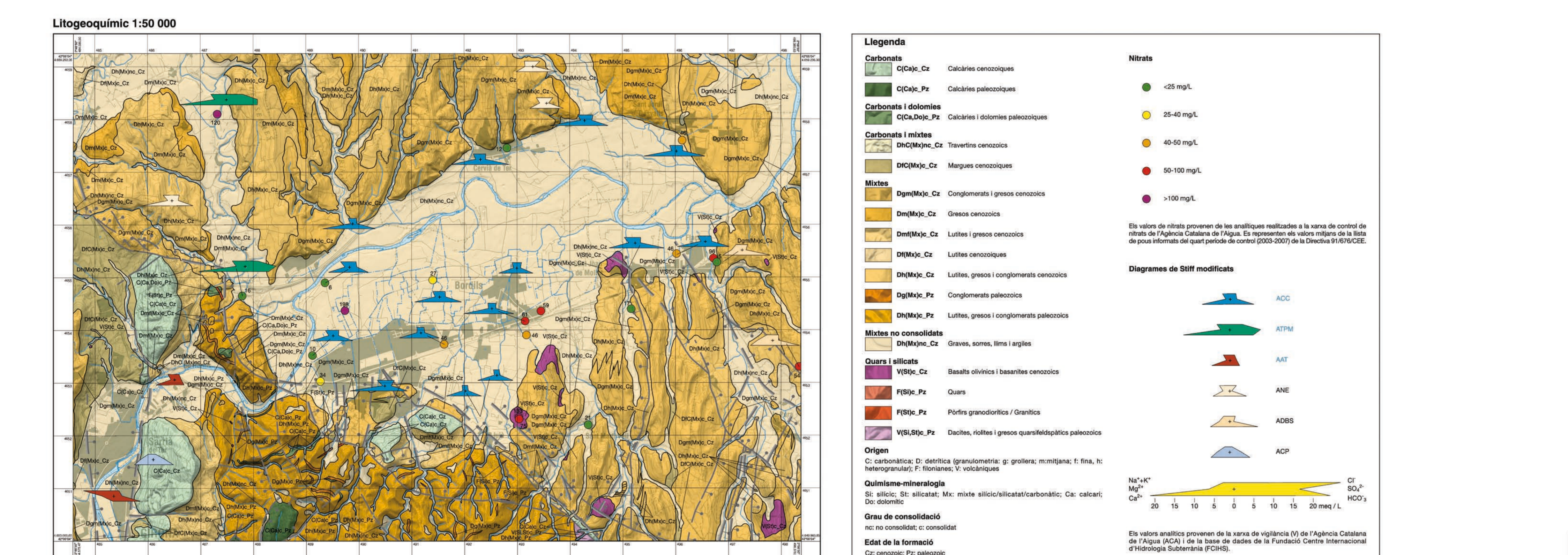
MOSTRA GRATUÏTA A BAIXA RESOLUCIÓ Institut Cartogràfic i Geològic de Catalunya - www.icgc.cat, 2015 - Fixer digital georeferenciat GeoPDF en Sistema de Referència ETRS89 UTM31N (posicionament dins del mapa i coordenades de les cantonades en vermell)

Legenda, Litologia / Permeabilitat, and other technical details for the Sarrià de Ter map.

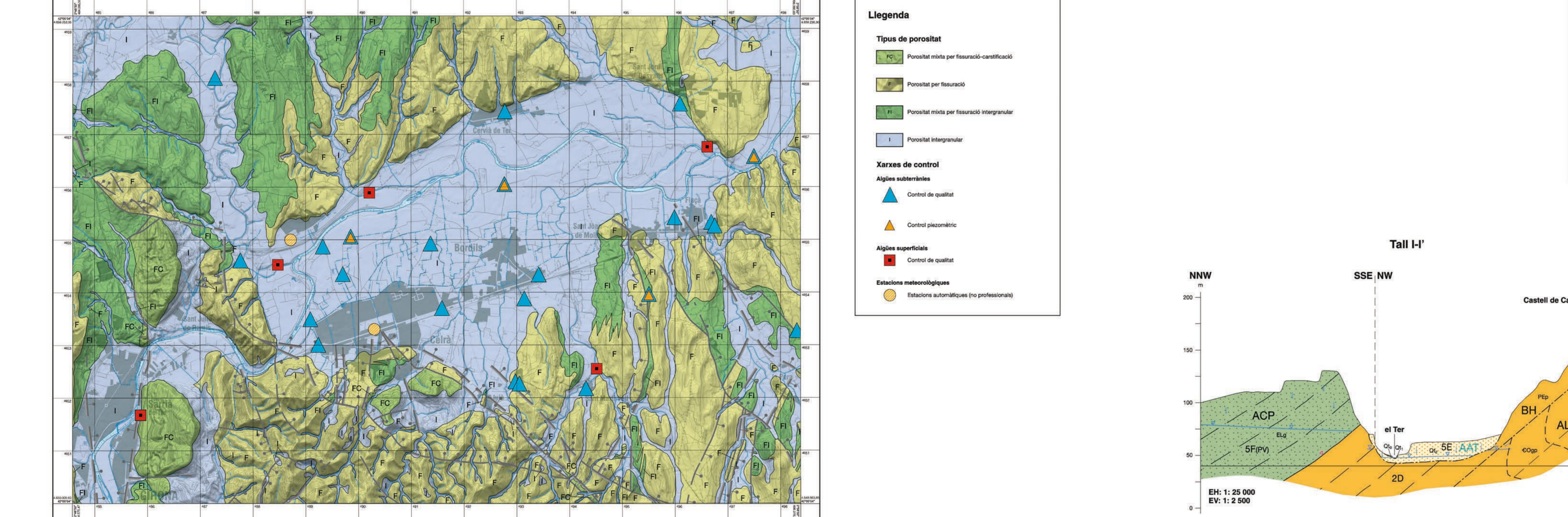
Mapa geològic de Catalunya Geotribal V. Mapa hidrogeològic Sarrià de Ter 296-1-2 (77-24) 1:25 000



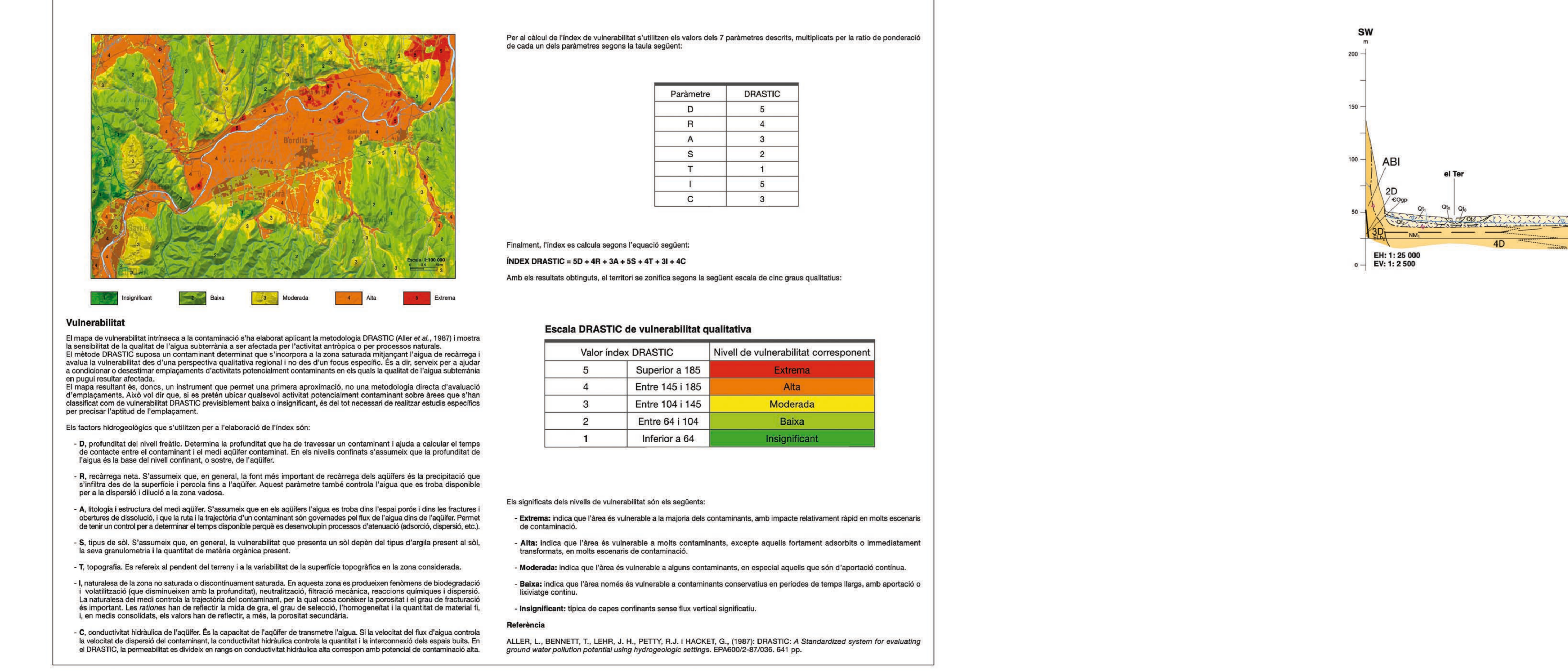
Signes convencionals, and other technical details for the aquifers map.



Legenda, Diagrama de Sill modificat, and other technical details for the lithochemistry map.



Legenda, Tall I-I', Tall II-II', Tall III-III', and other technical details for the porosity map.



Regim termoprecipitació Estació meteorològica de la Talida (Sàrie 1990-2008) and other technical details for the DRASTIC map.