Tram 17	Platja Gran de Tossa - Platja Gran de Palamós (21 Platges)

1. PRINCIPALS CARACTERÍSTIQUES D'ÚS DE LES PLATGES

Aspecte	Tipus	%
Dunes	**S** **N**	4,8 95,2
Col·lectors/pluvials	**S** **N**	71,5 28,5
Ús principal	**Turístic/ Recreatiu**	100
Altres usos/ activitats	**Nàutic** **Nàutic / Esportiu** **Espai Natural / Naturisme** **Espai Natural** **N**	4,8 38,1 4,8 14,2 38,1
Port	**S** **N**	14,3 85,7
Zona de Fondeig	**S** **N**	80,9 19,1
Grau Ocupació	**Alt** **Mitjà** **Baix**	71,4 23,8 4,8
Distintiu qualitat	**BB** **BB / Q** **BB / ISO 14011/ EMAS** **BB / EMAS** **ISO 14001 / EMAS** **N/EMAS** **N**	19,1 14,2 23,8 9,5 4,8 4,8 23,8
Característiques hinterland	**Nucli Urbà** **Espai Natural** **Espai N / Urbanització** **Urbanització** **Nucli Urbà / Càmping** **Urbanització/ Càmping** **Espai N / Càmping**	33,4 9,5 14,2 23,8 4,8 9,5 4,8
Passeig marítim o de pas	**S** **Camí** **Passera** **N**	38,1 4,8 4,8 52,3
Longitud Passeig	**Total** **Parcial** **N**	28,6 19,1 52,3

Taula 1 (A). Característiques d'ús de les platges. Elaboració pròpia.

Aspecte	Tipus	%
Altres infraestructures (CN / emis./Camí de ronda)	**S**	9,5
	N	90,5
Pla d'Usos/Concessions	**S**	76,2
	N	23,8
Serveis[1]	**4**	52,5
	3	4,7
	2	4,7
	1	38,1
	0	0
Il·luminació	**S**	52,4
	N	47,6
Tipus il·luminació[2]	**3**	4,8
	2	28,6
	1	33,3
	0	33,3
Sanitaris[3]	**S**	76,2
	N	23,8
Salvament i socorrisme	**S**	66,7
	N	33,3
Neteja	**S**	95,2
	N	4,8
Accés[4]	**VU / VAIXELL**	9,5
	CAMÍ / VAIXELL	23,8
	CAMÍ	14,2
	PM/VU	19,1
	PM / VU / VAIXELL	4,8
	AC-CAR	23,8
	AC-IND	4,8
Accés minusvàlids	**S**	42,3
	N	57,7
Aparcament[5]	**DES**	57,7
	PM/DES	9,5
	PM	4,8
	N	28

Taula 1 (B). Característiques d'ús de les platges. Elaboració pròpia.

[1] Els serveis de les platges han estat classificats en 5 categories: 0 (No serveis), 1 (Dutxes i/o papereres), 2 (Dutxes i/o papereres i altres serveis), 3 (2+ serveis lloguer de gandules/patins o instal·lacions esportives) i 4 (Tots els serveis).
[2] En cada platja s'han quantificat els diferents tipus d'enllumenat.
[3] S'inclouen els temporals i els permanents.
[4] S'han establert 7 categories: VAIXELL (Accés des de un vaixell), VU (Accés des del vial urbà), VU-VAIXELL (Accés des del vial urbà i accés des de un vaixell) AC-CAR (Accés des de la carretera), CAMÍ (Accés des de un camí) PM/VU (Accés per vial urbà al Passeig Marítim, i des d'aquest, a la platja), AC-IND (Accés indirecte).
[5] S'han establert 4 categories: DES (Zona habilitada molt propera), PM (Aparcament al Passeig Marítim) PM/DES (Aparcament al PM i en zona habilitada molt propera) i N (Sense aparcament).

Aspecte	Tipus	%
Transport públic[6]	**0**	47,6
	1	52,4
Aparcament bicis	**S**	19,1
	N	80,9
Conflictes accés	**S**	14,3
	N	85,7
Conflictes d'ús	**S**	57,2
	N	42,8
Conflictes infraestructures	**S**	42,8
	N	57,2
Conflictes en ZMT	**S**	9,5
	N	90,5
Altres conflictes	**S**	66,6
	N	33,4

Taula 1 (C). Característiques d'ús de les platges. Elaboració pròpia a partir de dades de camp, enquestes als gestors municipals, consulta dels Plans d'Usos de platges, la Guía de playas 2008 del Ministerio de Medio Ambiente y Medio Rural y Marino i el Programa de vigilància i informació de l'estat de les platges (2007) de l'Agència Catalana de l'Aigua.

[6] S'han establert 4 categories: 0 (No transport públic), 1 (Tren), 2 (Bus) i 3 (Tren i Bus)

2. PRINCIPALS CARACTERÍSTIQUES DE LA GESTIÓ DE PLATGES

Aspecte Municipals	S/N	Detall (Segons els gestors municipals)
Problemes pèrdua de superfície de platja	**S**	Platja Gran de Tossa, Mar Menuda, Cala Salions, Sant Antoni, Racó, Gran d'Aro, Sant Pol (erosió impacte temporals)
Fluctuació/ reorientació de la línia de riba	**S**	Monestir, Gran d'Aro, la Conca i la Rovira, Sant Pol i Sant Feliu de Guíxols (impacte temporals)
Acumulació de sorra	**S**	Sant Antoni en punts concrets, Torre Valentina, Gran d'Aro, (impacte temporals)
Desperfectes a les infraestructures	**S**	Platja Gran de Tossa, Mar Menuda, Porto Pi, Cala Cristus, T. Valentina, Sant Antoni, Platja Gran d'Aro, Sant Feliu de Guíxols, San Pol
Operacions de gestió de sediments	**S**	Platja de Sant Pol, Sant Feliu, Racó i Sa Conca
Actuacions de protecció en zones humides	**S**	San Pol
Contaminació a la platja	**S**	Platja Gran de Tossa, San Pol, Sant Feliu de Guíxols (abocament de fuel de pluvial a la platja i aparició de taques d'olis)
Situacions d'emergència	**S**	Tancament al bany a la platja Gran de Tossa y a Platja de Sant Feliu (1 vegada o màxim 2) per problemes provinents de les rieres
Densitat d'usuaris excessiva	**S**	Platja Gran de Tossa
Activitats conflictives	**S**	presència d'animals domèstics, l'entrada d'embarcacions dins de les zones abalisades (San Feliu)
Acumulació de residus	**S**	Sant Feliu i Sant Pol, a la sortida de les rieres en cas de pluges intenses o menor freqüència de neteja
Incompliments legislació	**S**	Relacionats amb l'incompliment de la normativa del Pla d'Usos de platja)

Taula 2. Aspectes de la gestió municipal de platges. Elaboració pròpia a partir de dades obtingudes mitjançant enquestes als gestors municipals (amb resposta del 90% dels municipis).

3. DESCRIPCIÓ DELS CONFLICTES MÉS IMPORTANTS DE LES PLATGES

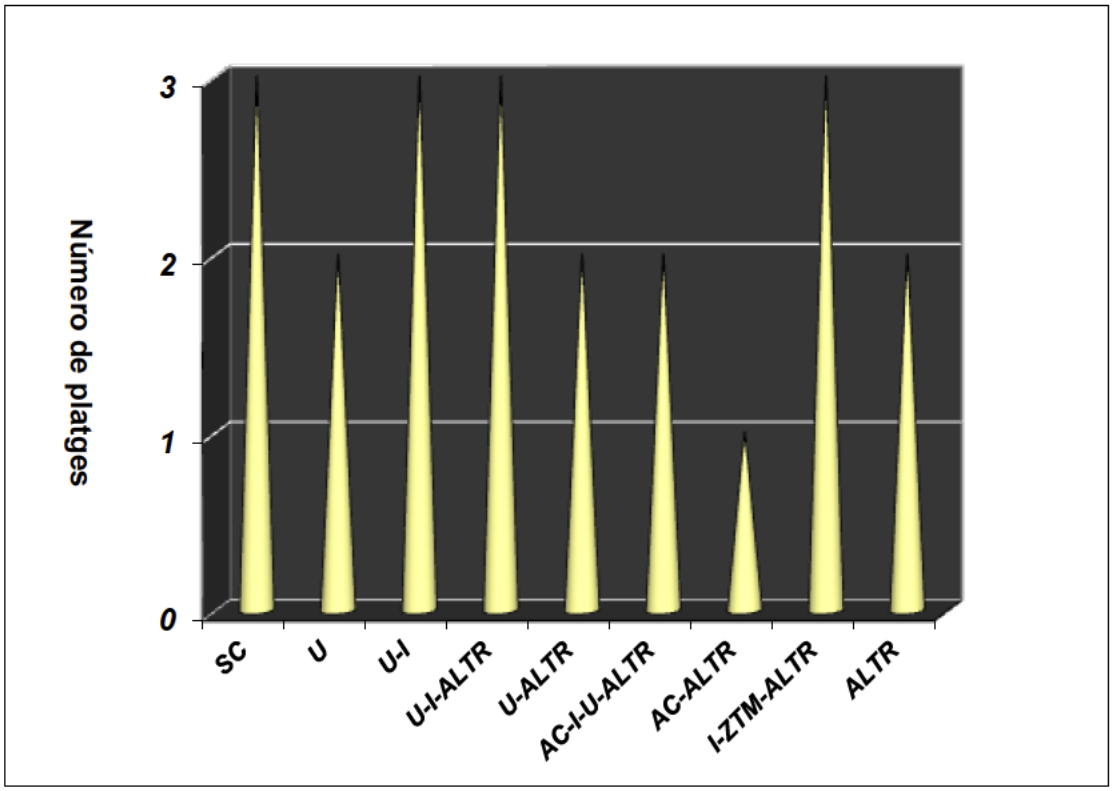

Gràfic 1 Conflictes a les platges (21 platges). Platges sense conflicte (SC); Platges amb conflicte d'ús (U); Platges amb conflicte d'ús i infraestructures (U-I); Platges amb conflictes d'ús, infraestructures i altres (U-I-ALTR); Platges amb conflictes d'ús i altres (U-ALTR); Platges amb conflicte d'accés, infraestructures, ús i altres (AC-I-U-ALTR); Platges amb conflicte d'accés i altres (AC-ALTR); Platges amb conflicte d'infraestructures, ZMT i altres (I-ZTM-ALTR); Platges amb altres conflictes (ALTRES). Elaboració pròpia a partir de dades de camp i d'enquestes als gestors municipals.

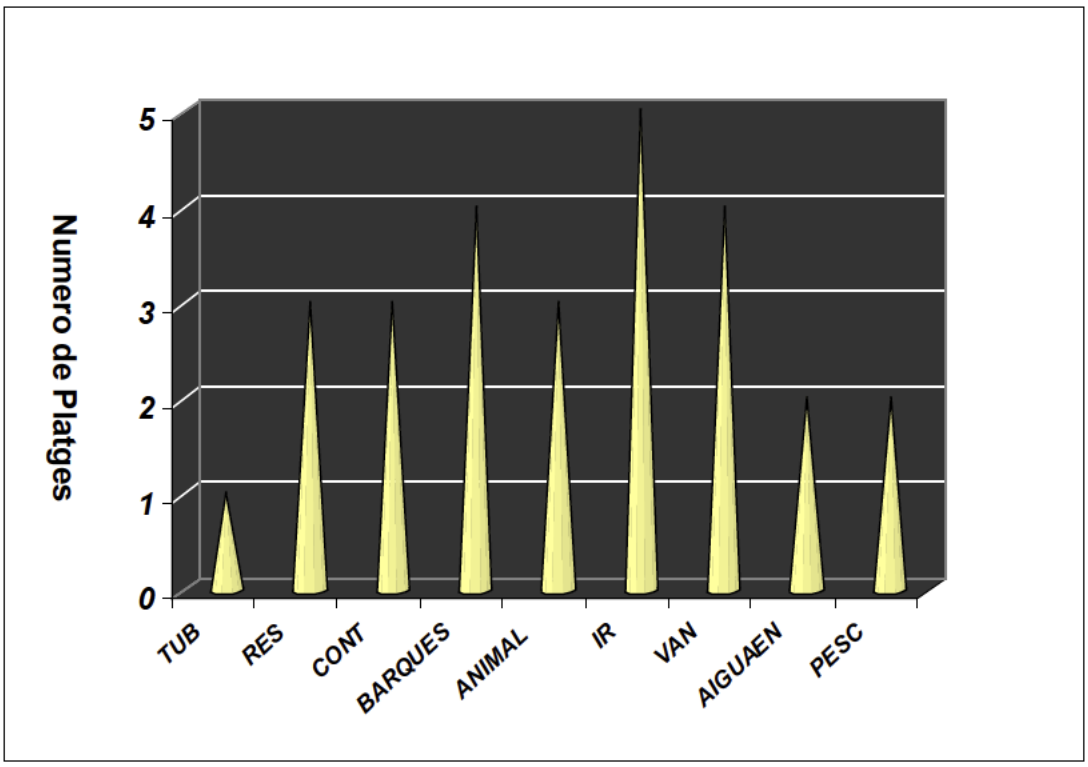

Gràfic 2. Conflictes d'Ús (21 platges). Platges sense conflicte (SC); Acumulació de residus a la platja (RES); Canonades o cables al descobert (TUB); Contaminació (CONT); Barques a la zona de bany (BARQUES); Presencia animals domèstics (ANIMAL); Irregularitats morfològiques (IR); Vandalisme (VAN); Aigua entollada (AIGUAEN); Pescadors amb canya (PESC). Elaboració pròpia a partir de dades de camp i d'enquestes als gestors municipals.

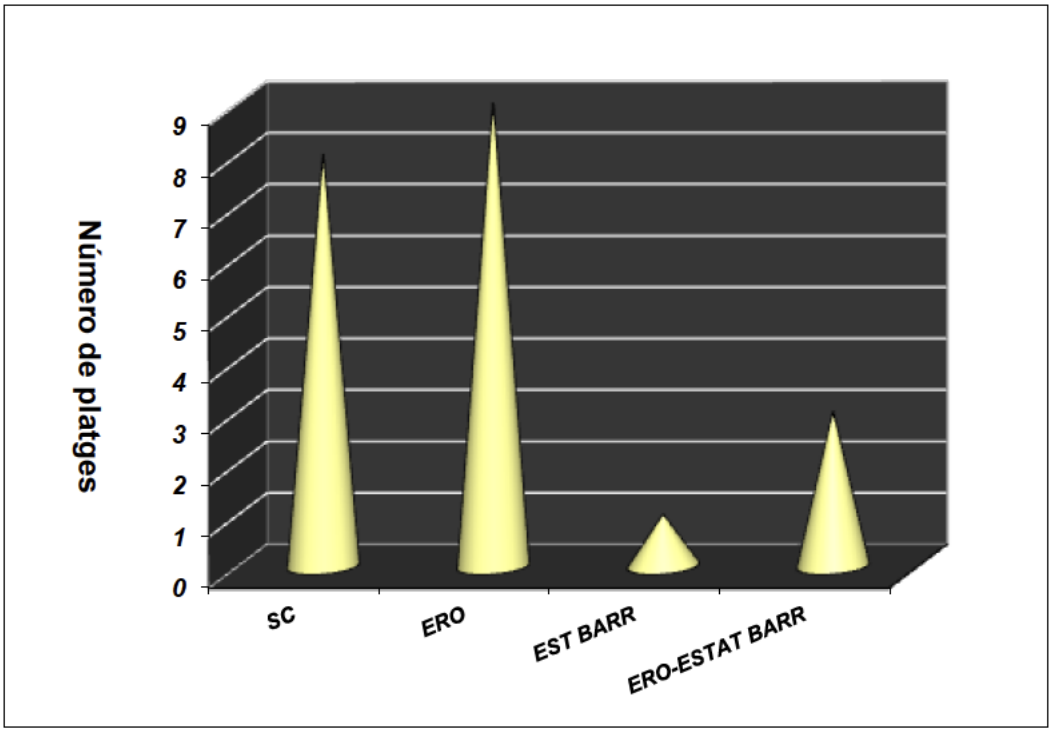

Gràfic 3. Altres conflictes (21 platges); Platges sense conflicte (SC); Platges amb problemes d'erosió(ERO); Platges amb problemes d'inestabilitat en les barrancs (ESTBARR); Platges amb problemes d'erosió i d'inestabilitat en les barrancs (ERO-ESTBARR). Elaboració pròpia a partir de dades de camp i d'enquestes als gestors municipals.