Tram 19	Platja de Tamariu - Cala Montgó (14 Platges)

1. PRINCIPALS CARACTERÍSTIQUES D'ÚS DE LES PLATGES

Aspecte	Tipus	%
Dunes	**S** **N**	42,9 57,1
Col·lectors/pluvials	**S** **N**	14,3 85,7
Ús principal	**Turístic/ Recreatiu**	100
Altres usos/ activitats	**Nàutic / Esportiu** **Nàutic / Pesca** **Espai Natural** **Espai Natural / Naturisme** **N**	64,3 7,1 7,1 7,1 14,3
Port	**S** **N**	7,1 92,9
Zona de Fondeig	**S** **N**	64,3 35,7
Grau Ocupació	**Alt** **Mitjà**	78,6 21,4
Distintiu qualitat	**BB** **Q /BB / ISO 14011/ EMAS** **N**	28,6 21,4 50
Característiques hinterland	**Espai Natural / Urbanització** **Nucli Urbà** **Espai Natural** **Urbanització** **Espai Natural / Càmping**	57,1 14,3 14,3 7,1 7,1
Passeig marítim o de pas	**S** **Camí** **Passera** **N**	57,1 7,1 7,1 28,6
Longitud Passeig	**Total** **Parcial** **N**	35,7 35,7 28,6

Taula 1 (A). Característiques d'ús de les platges. Elaboració pròpia.

Aspecte	Tipus	%
Altres infraestructures (CN / emis./Camí de ronda)	**S**	78,6
	N	21,4
Pla d'Usos/Concessions	**S**	100
	N	0
Serveis[1]	**4**	78,6
	3	14,2
	2	7,2
	1	0
	0	0
Il·luminació	**S**	57,1
	N	28,6
Tipus il·luminació[2]	**0** **1** **2**	42,9 42,9 14,2
Sanitaris[3]	**S**	71,4
	N	28,6
Salvament i socorrisme	**S**	71,4
	N	28,6
Neteja	**S**	100
	N	0
Accés[4]	**CAMÍ** **VU** **AC-CAR**	71,4 14,3 14,3
Accés minusvàlids	**S** **N**	78,6 21,4
Aparcament[5]	DES	100

Taula 1 (B). Característiques d'ús de les platges. Elaboració pròpia.

[1] Els serveis de les platges han estat classificats en 5 categories: 0 (No serveis), 1 (Dutxes i/o papereres), 2 (Dutxes i/o papereres i altres serveis), 3 (2+ serveis lloguer de gandules/patins o instal·lacions esportives) i 4 (Tots els serveis).
[2] En cada platja s'han quantificat els diferents tipus d'enllumenat.
[3] S'inclouen els temporals i els permanents.
[4] S'han establert 7 categories: VAIXELL (Accés des de un vaixell), VU (Accés des del vial urbà), VU-VAIXELL (Accés des del vial urbà i accés des de un vaixell) AC-CAR (Accés des de la carretera), CAMÍ (Accés des de un camí) PM/VU (Accés per vial urbà al Passeig Marítim, i des d'aquest, a la platja), AC-IND (Accés indirecte).
[5] S'han establert 4 categories: DES (Zona habilitada molt propera), PM (Aparcament al Passeig Marítim) PM/DES (Aparcament al PM i en zona habilitada molt propera) i N (Sense aparcament).
(Accés per vial urbà al Passeig Marítim, i des d'aquest, a la platja).

Aspecte	Tipus	%
Transport públic[6]	**0** **1** **2**	0 93 7
Aparcament bicis	**S**	7
	N	93
Conflictes accés	**S**	7,1
	N	92,9
Conflictes d'ús	**S**	71,4
	N	21,6
Conflictes infraestructures	**S**	71,1
	N	92,6
Conflictes en ZMT	**S**	35,7
	N	64,3
Altres conflictes	**S**	28,6
	N	71,4

Taula 1 (C). Característiques d'ús de les platges. Elaboració pròpia a partir de dades de camp, enquestes als gestors municipals, consulta dels Plans d'Usos de platges, la Guía de playas 2008 del Ministerio de Medio Ambiente y Medio Rural y Marino i el Programa de vigilància i informació de l'estat de les platges (2007) de l'Agència Catalana de l'Aigua.

[6] S'han establert 4 categories: 0 (No transport públic), 1 (Tren), 2 (Bus) i 3 (Tren i Bus)

2. PRINCIPALS CARACTERÍSTIQUES DE LA GESTIÓ DE PLATGES

Aspecte Municipals	S/N	Detall (Segons els gestors municipals)
Problemes pèrdua de superfície de platja	**S**	Platja de Tamariua, platja Grau , platja gran de Pals, platja Fonda. (impacte dels temporals)
Fluctuació/ reorientació de la línia de riba	**N**	--
Acumulació de sorra	**S**	Principal de l'Estartit, Mas Pinell, Cala Montgó, Racó i de Sa Riera
Desperfectes a les infraestructures	**S**	Camí d'accés danyat (Tamariua), abalisament dunes
Operacions de gestió de sediments	**S**	Racó, Sa Riera i Aiguablava
Actuacions de protecció en zones humides	**S**	Generalitzats a la zona
Contaminació a la platja	**S**	D'origen fecal a la desembocadura del Rec del Molí.
Situacions d'emergència	**N**	--
Densitat d'usuaris excessiva	**S**	Platja Grau i platja Gran de Pals,
Activitats conflictives	**S**	Incompliment de les normes pels usuaris d'activitats esportives (Windsurf), presència d'animals domèstics, roderes de vehicles
Acumulació de residus	**S**	En la zona de dunes,
Incompliments legislació	**S**	Vehicles en la ZMT, destrucció de vegetació dunar, realització de fogueres a la platja, presència de roderes de quads i/o motos.

Taula 2. Aspectes de la gestió municipal de platges. Elaboració pròpia a partir de dades obtingudes mitjançant enquestes als gestors municipals (amb resposta del 90% dels municipis).

3. DESCRIPCIÓ DELS CONFLICTES MÉS IMPORTANTS DE LES PLATGES

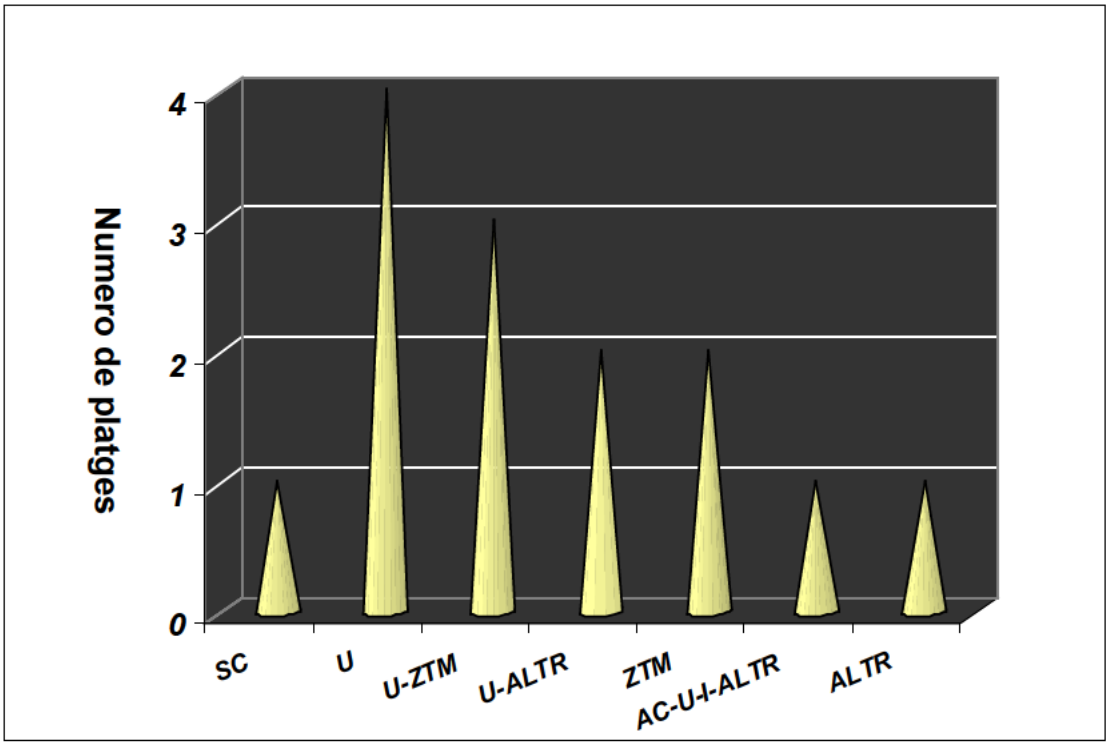

Gràfic 1. Conflictes a les platges (14 platges). Platges sense conflicte (SC); Platges amb conflictes d'ús (U); Platges amb conflicte d'ús i en la ZTM (U-ZTM); Platges amb conflicte d'ús i altres (U-ALTR); Platges amb conflicte en la ZTM (ZTM); Platges amb conflicte d'accés, ús, infraestructures i altres (AC-U-I-ALTR); Platges amb altres conflictes (ALTR); Elaboració pròpia a partir de dades de camp i d'enquestes als gestors municipals.

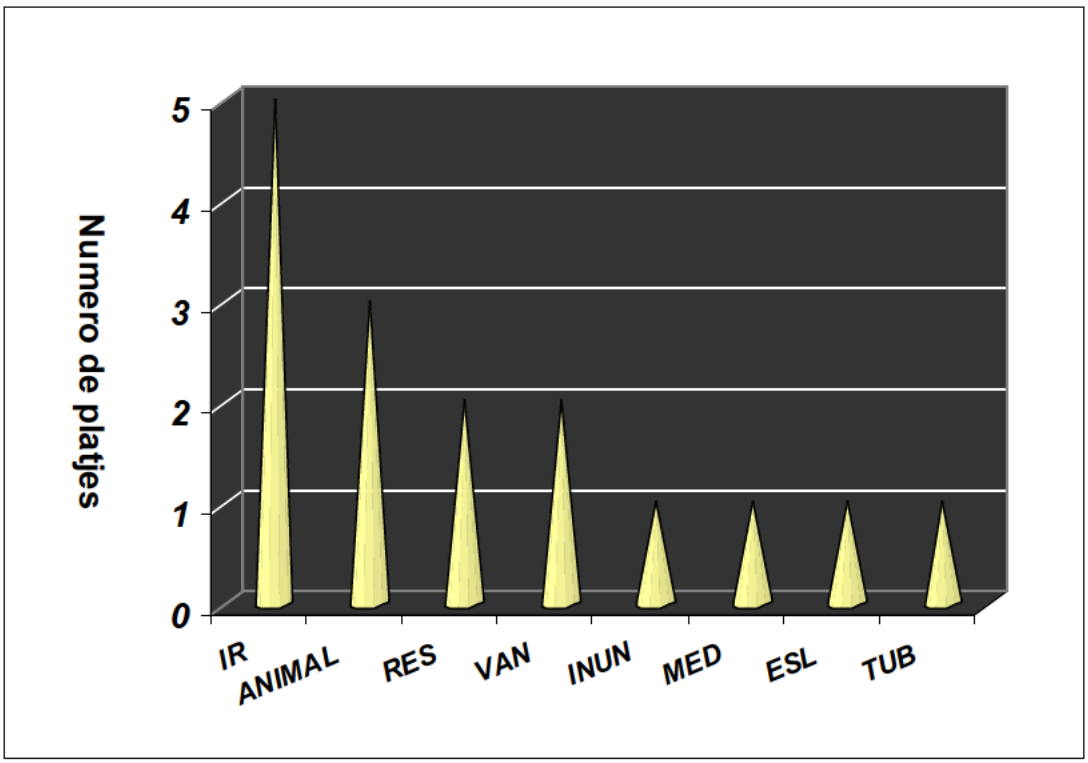

Gràfic 2. Conflictes d'Ús (14 platges). Irregularitats morfològiques (IR); Presencia animals domèstics (ANIMAL); Acumulació de residus a la platja (RES); Vandalisme (VAN); inundació (INUN); Presencia meduses (MED); Esllavissades (ESL); Canonades o cables al descobert (TUB). Elaboració pròpia a partir de dades de camp i d'enquestes als gestors municipals.

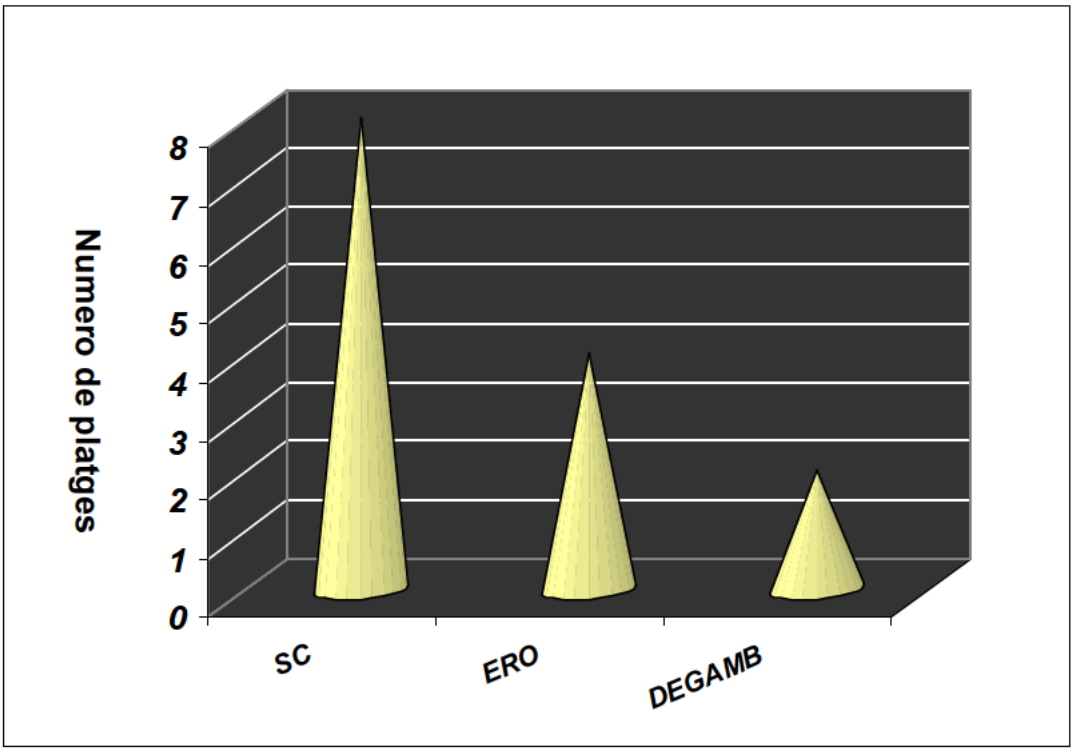

Gràfic 3. Altres conflictes (14 platges). Platges sense conflicte (SC); Platges amb problemes d'erosió (ERO); Platges amb problemes de degradació ambiental (DEGAMB). Elaboració pròpia a partir de dades de camp i d'enquestes als gestors municipals.